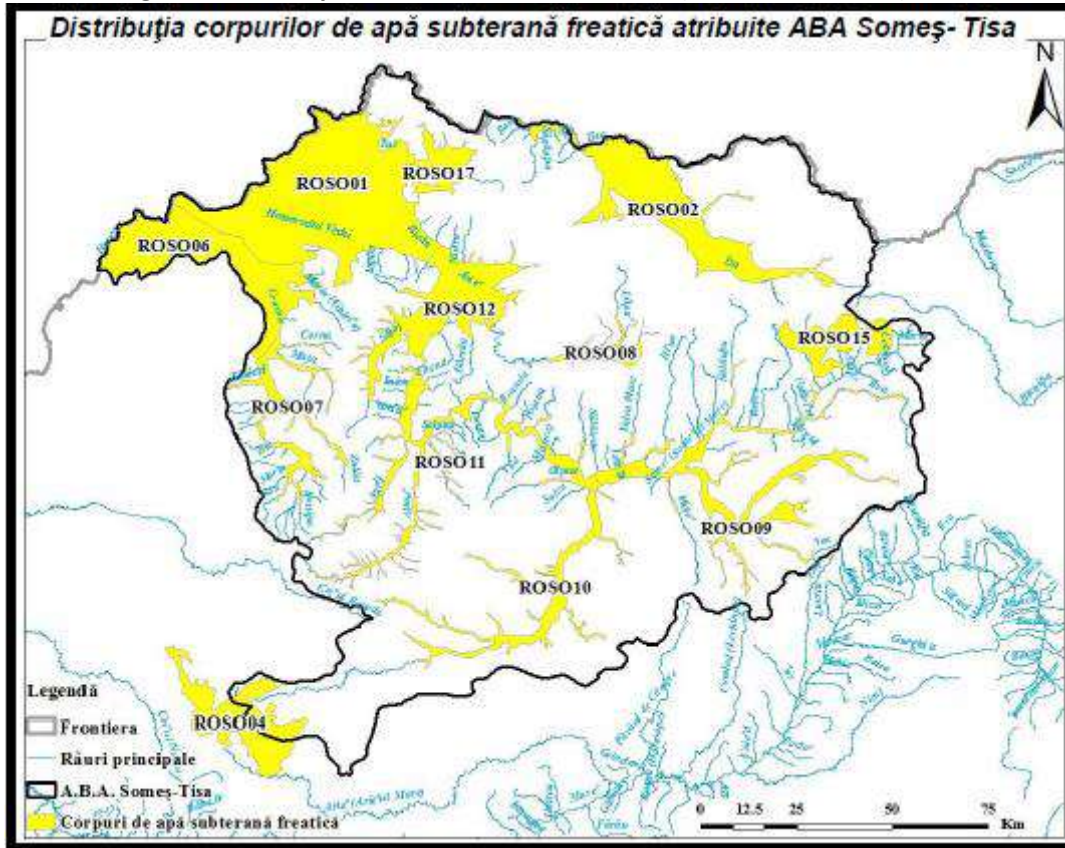


Figura nr. 14 Amplasarea ROSO01 Conul Someșului în B.h. Someș Tisa

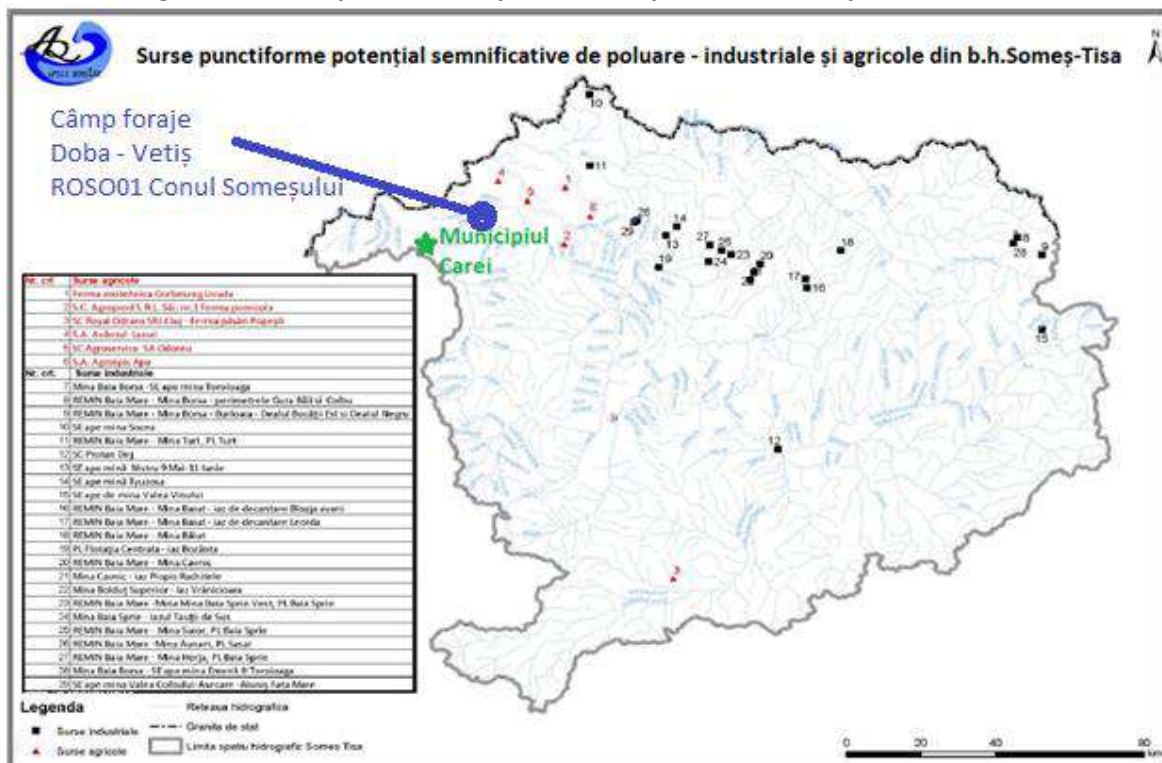


Sursa: PMB, ABAST, pg.100 (redare)

Potrivit informațiilor publice din *Planul de Management Actualizat al Spațiului Hidrografic Someș – Tisa*, pentru 2016 – 2020, privind calitatea apelor a reieșit că:

**Apele subterane** exploatate pentru necesitățile umane fac parte din ROSO01 Râul Conul Someșului, iar în urma analizelor privind calitatea apei a rezultat că acesta nu este afectat de poluare antropică (agricolă sau industrială), după cum se poate observa și din figura 9.

Figura nr. 15 Amplasarea câmpului de foraje Doba – Vetiş, județ Satu Mare



Sursa: prelucrare din PMB, ABAST, pg.61

Cu privire la poluarea istorică a acviferului, în anul 2010, pe cursul Crasnei între localitățile Supuru de Jos și Berveni a fost semnalată o poluare cu substanțele prioritare Pb și Ni, însă impactul nu a fost considerat semnificativ. Tot în această secțiune a fost identificată și o poluare cu nitrați, însă concentrația nu a depășit valoarea limită prevăzută de lege 50mg/l NO<sub>3</sub>. Pe râul Someș au fost identificate ca surse de poluare difuză provenite din activități industriale, agricole și activități menajere în zona de la nord de Satu Mare, însă impactul a fost cuantificat ca nesemnificativ pentru modificarea stării calitative a corpului de apă subterană.

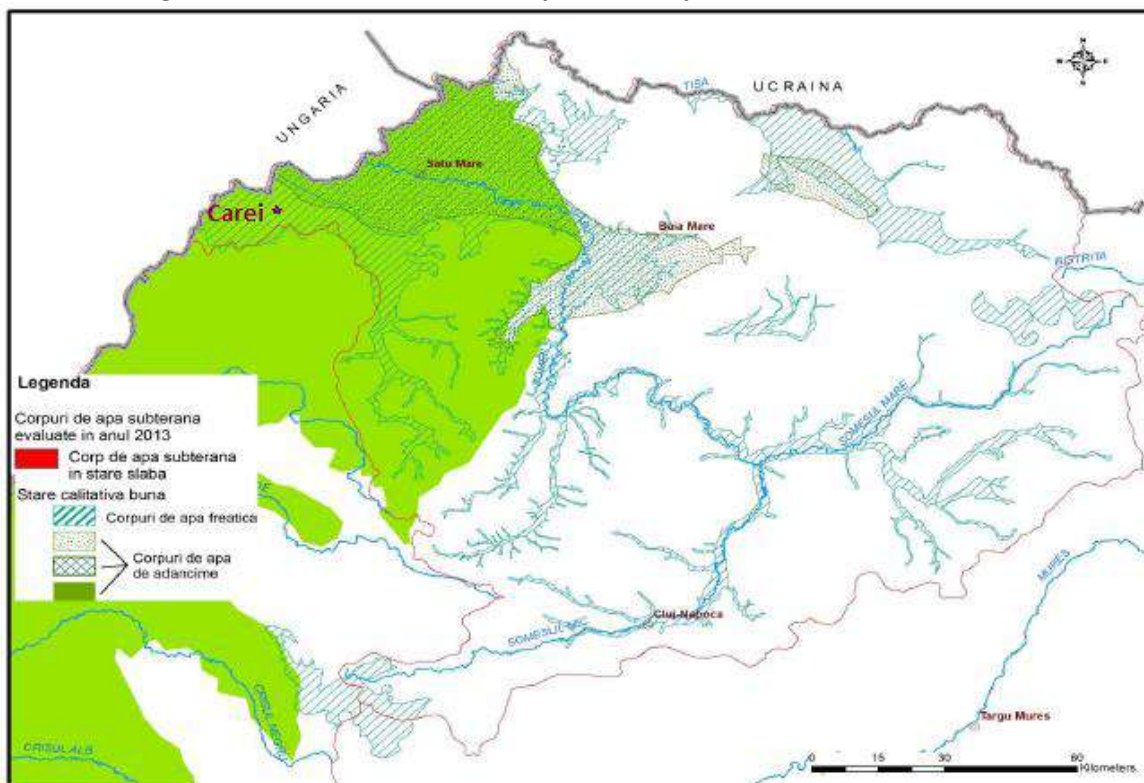
Prin aplicarea Directivei Consiliului din 12 decembrie 1991 privind protecția apelor împotriva poluării cu nitrați proveniți din surse agricole 91/676/CEE a Consiliului European, transpusă în legislația națională prin HG nr.964/13 octombrie 2000, după anul 2011 aceste vulnerabilități nu au mai fost semnalate.

Particularitățile acviferului ROSO01 Conul Someșului Holocen și Pleistocen superior sunt date de suprafața de 1459 km<sup>2</sup> cantonată în strate de tip poros, cu grosime a stratelor acoperitoare între 5 și 15 m. Apa este utilizată în alimentarea cu apă a populației, în industrie, în zootehnie precum și pentru alte utilizări. În prezent, eventualele surse de poluare le reprezintă agricultura, industria și aglomerările umane. Clasa de protecție a zonei acoperitoare este considerată bună (PG).

Apele subterane corespunzătoare acviferului ROSO06 Câmpia Carei au suprafața corpului de apă de 657 km<sup>2</sup> fiind cantonate în strate de tip poros aflate la mică adâncime (chiar suprafață) până la adâncimea de maxim 15 m. Aceste strate nu sunt exploatare pentru folosințele umane, întrucât nu asigură calitatea necesară folosințelor umane. Sursele de poluare a acestora provin din agricultură prin folosirea îngrășămintelor fertilizatoare și activitățile antropice. Permanente surse de poluare punctuală pentru pânza freatică și sol o constituie depozitarea necontrolată a deșeurilor menajere de la populație, cazuri identificate la periferia municipiului Carei și în extravilanul acestuia.

Starea ecologică a corpurilor de apă subterană ROSO01 Conul Someșului aferent arealului de suprafață Vetiș-Doba și ROSO06 Câmpia Carei a fost stabilită prin prelevarea probelor de apă la punctele de foraje din dotarea Rețelei Hidrogeologice Naționale. Analiza presiunii antropice asupra apelor subterane a fost efectuată de Administrația Bazinală de Apă Someș – Tisa. Ambele rezultate au dovedit starea chimică bună (figura 10).

Figura nr. 16 Starea chimică a corpurilor de apă subterană din zona Carei



Sursa: prelucrare din PMB, ABAST, pg.187

**Concluzie:** Cele două corpuri de apă ROSO01 Conul Someșului și ROSO06 Câmpia Carei sunt corpuri de apă transfrontaliere cu Ungaria și au grade diferite de protecție globală medie, bună și foarte bună (PG, PM, PVG) ceea ce înseamnă că cele două corpuri de apă nu sunt încadrate la risc de mediu. Pentru arealul cu protecție globală medie este recomandată monitorizarea pe sectoarele vulnerabile.

**Apa trimisă către populație este tratată la stația de tratare a apei potabile de la Doba, iar la Carei se află stația de pompare a apei în rețeaua publică de asigurare a apei potabile către locuitori.**

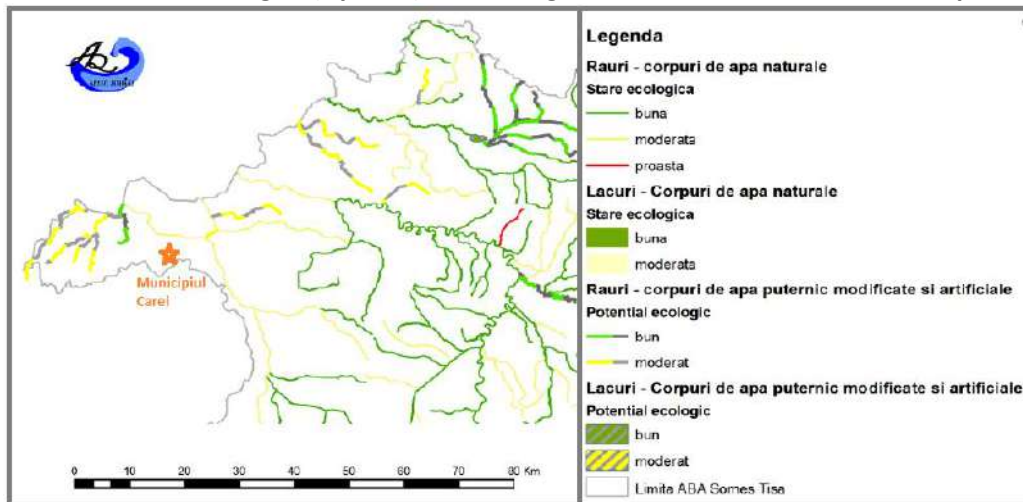
**Apele de suprafață** și calitatea acestora este dependentă de impactul pe care îl au activitățile socio-economice (mediul locuibil, industria și agricultura). Calitatea apei privity ca resursă naturală este influențată o mulțime de factori, între cei mai agresivi remarcându-se deversările necontrolate sau neepurate în cursul de apă (emisar) sau apele uzate insuficient epurate în stațiile de tratare care nu au fost re tehnologizate.

În conformitate cu Directiva 2000/60/CE – politică comunitară în domeniul apei - cunoscută ca Directiva Cadru Apă, prin art.8(1) impune folosirea de programe de monitorizare a apelor în scopul stabilirii calității acesteia, sarcina monitorizării revenind Administrației Naționale Apele Române prin unitățile teritoriale Administrațiile Bazinale de Apă.

Caracterizarea stării de calitate a râului Crasna (pentru teritoriul României) s-a realizat prin evaluarea stării ecologice și a stării chimice, așa cum sunt definite ca elemente de calitate, indicate în Anexa V a Directivei Cadru Apă, transpusă în legislația națională prin Legea nr.107/1996, cu modificările și completările ulterioare, cunoscută ca Legea Apelor.

În urma rezultatelor obținute din analizele efectuate de Administrația Bazinală Someș – Tisa și prelucrate grafic în harta de la figura 11 se observă că: pentru cursul principal al Crasnei starea ecologică este moderată și potențialul ecologic este bun, iar pentru afluenții de pe partea stângă ai Crasnei, din zona Carei, starea ecologică este bună și potențialul ecologic bun.

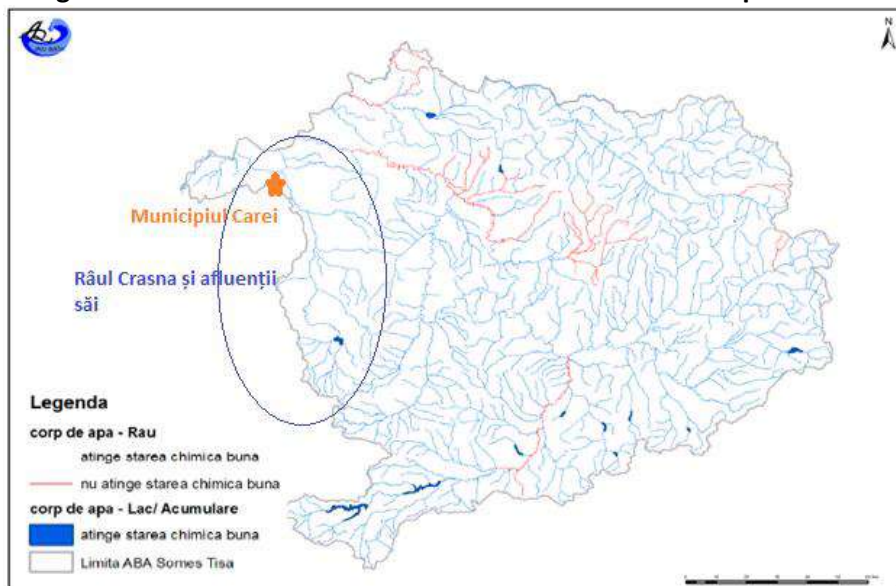
**Figura nr. 17 Starea ecologică și potențialul ecologic al râului Crasna în zona municipiului Carei**



Sursa: prelucrare din PMB, ABAST, pg.151

Rezultatele analizelor privind starea chimică a cursurilor de apă efectuate de Administrația Bazinală Someș – Tisa și prezentate în *Planul de Management actualizat al Spațiului hidrografic Someș - Tisa, 2016-2020*, arată că râul Crasna și afluenții săi ating starea chimică bună pe toată lungimea, așa cum reiese din figura 12.

Figura nr. 18 Starea chimică a râului Crasna în zona municipiului Carei



Sursa: Sursa: prelucrare din PMB, ABAST, pg.161

**Concluzie: Ecologic, cursul Crasnei prezintă stare moderată de calitate însă potențialul ecologic și starea chimică sunt bune. Afluenții Crasnei se află în stare bună din punct de vedere ecologic și chimic. Calitatea apei de suprafață este considerată bună fiind asigurată și de faptul că municipiul Carei dispune de o stație de epurare a apelor uzate ce corespunde normelor europene de funcționare, aceasta fiind recent re tehnologizată.**

### c. Calitatea factorului de mediu - Sol

Alături de particularitățile geografice ale cadrului natural, solurile imprimă așezării umane respective caracterul dezvoltării economice. Afectarea calității solurilor prin acțiuni antropice (poluarea provenită din agricultură și industrie, depunerea deșeurilor menajere în locuri nepermise, contaminarea solurilor, gestionarea ineficientă a deșeurilor) se reflectă în primul rând în aspectul vegetației și scăderea biodiversității locale și în al doilea rând în modul de utilizare a terenurilor.

La nivel de județ, monitorizarea calității solului se face diferențiat. Monitorizarea acumulării poluanților în sol se află în sarcina Agenției de Protecția Mediului Satu Mare, iar monitorizarea poluării cu nitrați proveniți din sursele de apă subterană este responsabilitatea Oficiului Județean de Studii Pedologice (OSPA Satu Mare) și a Sistemului de Gospodărire a Apelor Someș – Tisa. Supravegherea monitorizării revine Institutului de Cercetări pentru Pedologie și Agrochimie (ICPA București).

Ca urmare a folosirii îngrășămintelor chimice complexe (NPK) pentru obținerea producțiilor mari, calitatea solului este afectată de **încărcarea cu nutrienți**. Potrivit *Raportului privind starea mediului în județul Satu Mare, 2019* și din datele *Direcției pentru Agricultură Județeană Satu Mare*, la nivel de județ cantitățile de îngrășămintă chimice folosite pentru fertilizarea terenurilor agricole au crescut în perioada 2015 – 2019. Pentru azot (N) cantitatea aproape s-a dublat, de la 8500 tone substanță activă (t.s.a.) în 2015 la 16800 t.s.a. în anul 2019. Pentru fosfor (P) cantitatea a crescut de la 4200 t.s.a. în 2015 la 7300



UNIUNEA EUROPEANĂ



t.s.a. în 2019. De asemenea, suprafața fertilizată s-a mărit cu 103.000 ha, de la 185.000 ha în 2015 la 288.000 ha în 2019.

Fertilizarea solurilor s-a făcut conform Directivei Nitrați a UE din 1991 și a Codului de Bune Practici Agricole, cu impact minim asupra solului. În municipiul Carei solul este monitorizat de Agenția de Protecția Mediului Satu Mare. Numărul punctelor de prelevare sunt stabilite în funcție de suprafața monitorizată și sunt alese în zonele cu circulație rutieră intensă. Astfel, în centrul orașului au fost stabilite 3 puncte de probare conform Procedurii din 21 septembrie 1997 (actualizată) de realizare a bilanțurilor de mediu, a Ministerului Apelor, Pădurilor și Protecției Mediului. La Anexa A.3 pct. 2.1.2<sup>24</sup> este specificat că pentru 1000 mp se vor alege 4 puncte de recoltare, iar prelevările se vor face la două nivele de adâncime, la 0-5 cm și la 25/30 cm. Din raportările Agenției de Protecția Mediului Satu Mare reiese că în perioada 2015 - 2019 nu au fost identificate areale de poluare cu nitrați, la nivelul solului, a apelor curgătoare sau a lacurilor.

Calitatea solului poate fi diminuată de depunerile necontrolate de deșeuri generate de populație pe terenuri virane sau în spații neamenajate pentru colectarea acestora. Potrivit *Planului Județean de Gestionare a Deșeurilor în Județul Satu Mare (2019-2025)*, la nivel de județ serviciile de gestionare a deșeurilor sunt conforme cu legislația de mediu în vigoare. La nivelul anului 2019<sup>25</sup>, gestionarea deșeurilor în județul Satu Mare, implicit în municipiul Carei, se face conform Legii nr.211/2011 privind regimul deșeurilor (care transpune Directiva europeană 2008/98/a Parlamentului European și a Consiliului Europei din 19 noiembrie 2008 privind deșeurile) și cu prevederile *Strategiei Naționale de Gestionare a Deșeurilor 2014 -2020*, respectând etapele de: colectare, transport, valorificare, eliminare și monitorizare a depozitelor post – închidere. Din informațiile publice reiese că, la nivel de județ, în mediul urban asigurarea cu servicii de salubritate a populației este de 100%.

**Siturile contaminate** afectează calitatea solurilor pe termen lung scoțând din circuitul economic importante suprafețe de folosință rentabilă. Încadrarea solului poluat în categoriile de *sit potențial contaminat* sau *sit contaminat* se face conform H.G. 1408/1911.2007 privind modalitățile de investigare și evaluare a poluării solului și subsolului și H.G. 1403/19.11.2007 privind refacerea zonelor în care solul, subsolul și ecosistemele terestre au fost afectate.<sup>26</sup>

Conform *Strategiei Naționale și Planului Național de Acțiune pentru Gestionarea Siturilor Contaminate din România, 2015* realizat de Guvernul României la 19 august 2015 și publicată în Monitorul Oficial nr.656/31 august 2015<sup>27</sup>, în țara noastră au fost inventariate un număr de 1393 de situri, din care: 1183 sunt siturile potențial contaminate și 210 sunt siturile contaminate.

La nivelul anului 2015 județul Satu Mare figurează cu patru situri potențial contaminate și un sit contaminat (figura 13), descrise în detaliu în *Raportul privind Starea Mediului în județul Satu Mare, 2019* și în *Planului Județean de Gestionare a Deșeurilor în Județul Satu Mare 2019-2025*.

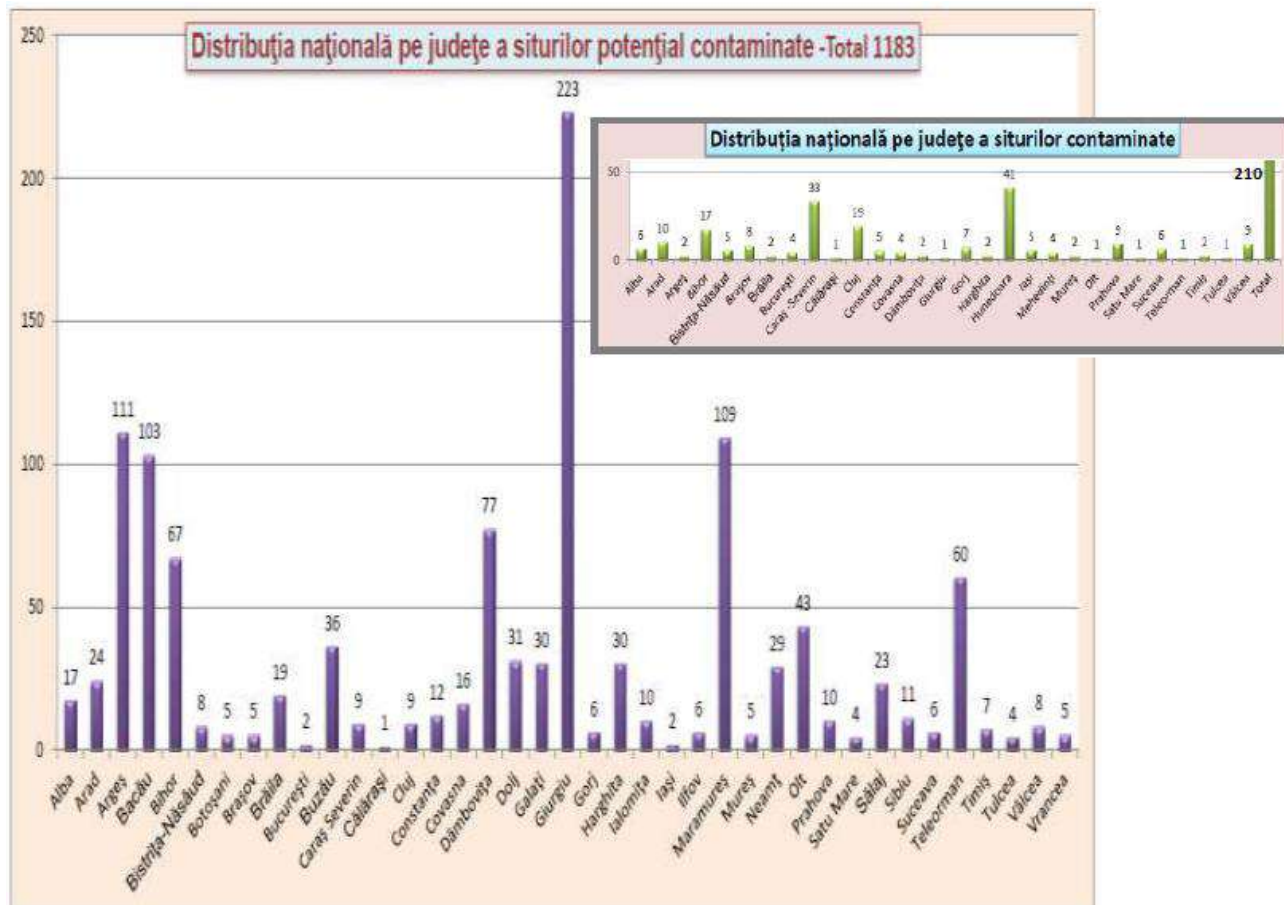
<sup>24</sup> <http://legislatie.just.ro/Public/DetaliiDocumentAfis/145661>

<sup>25</sup> Raportul privind Starea Mediului în județul Satu Mare, 2019

<sup>26</sup> Strategia Națională și Planul Național pentru Gestionarea Siturilor Contaminate din România, 19 august 2015, pg.16/18

<sup>27</sup> <http://legislatie.just.ro/Public/DetaliiDocumentAfis/171014>

Figura 19 Distribuția siturilor potențial contaminate și contaminate la nivel de țară, 2014



Sursa: [http://www.mmediu.ro/beta/wp-content/uploads/2014/02/2014-02-13\\_STRATEGIA.pdf](http://www.mmediu.ro/beta/wp-content/uploads/2014/02/2014-02-13_STRATEGIA.pdf)

Potrivit *Raportul privind Starea Mediului în județul Satu Mare, 2019* în prezent, în municipiul Carei se află un sit potențial contaminat identificat pe locul fostului depozit de deșeuri municipale, dar nu există nici un sit contaminat istoric sau actual.

După închiderea depozitului de deșeuri municipale Carei a rămas o suprafață potențial contaminată de 13500 mp (1,35 ha) apreciată ca fiind poluată din anul 1995 cu metale grele, cenuși și zguri. Situl se află localizat la o distanță de 1 km față de oraș, pe șoseaua Carei –Tășnad și se află în administrația Primăriei Municipiului Carei. Sistarea activității la depozitul de deșeuri neconform din Carei s-a făcut în anul 2009 și închiderea a avut loc în luna decembrie 2015. Ulterior a urmat etapa de ecologizare a suprafeței depozitului prin proiectul *Managementul Regional al Deșeurilor Urbane și Ecologizarea Rampelor de Deșeuri din Județul Satu Mare* ceea ce a însemnat reducerea presiunii antropice asupra solului și refacerea calității acestuia în vederea reintroducerii suprafețelor în circuitul economic.

**Modul în care este utilizat un teren** este condiționat în principal, de calitatea lui. Inițiat de Agenția Europeană de Mediu/*European Environment Agency* în anul 1990 cu scopul de a monitoriza eficient

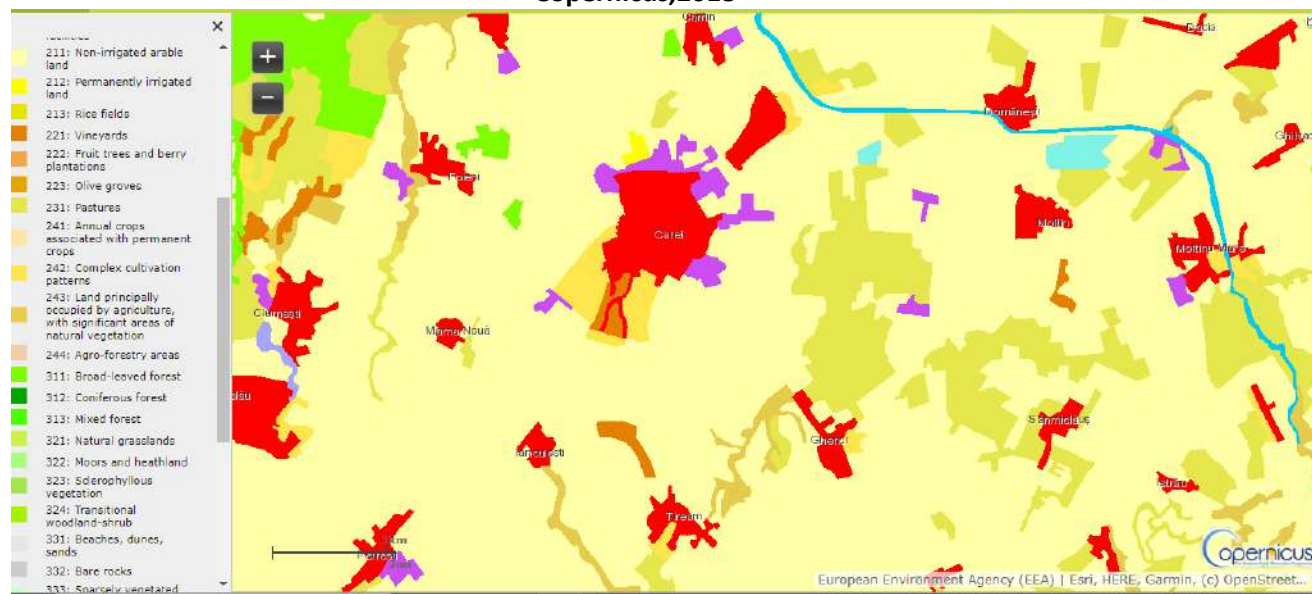
schimbările survenite în urma modificării folosinței terenurilor la nivel european, *Programul Corine Land Cover Copernicus* are o gamă largă a aplicațiilor practice care stau la baza politicilor comunitare din domeniile agriculturii, mediului, amenajării teritoriului, transporturilor etc.

Prin accesarea acestui program, pentru municipiul Carei și localitatea sa componentă Ianculești, au fost identificate șase tipuri de utilizare a terenurilor, încadrate la două grupe:

- *Suprafețe artificiale* cu areal de acoperire de 1091,89 ha în componența căreia intră rețeaua urbană discontinuă, unitățile industriale și cele comerciale;
- *Areale agricole* cu suprafața de 521,19 ha unde au fost identificate patru tipuri de folosințe ale terenurilor: terenuri irigate permanent, podgorii, terenuri arabile complexe, terenuri ocupate în principal cu agricultură dar și cu suprafețe semnificative de vegetație naturală.

Ambele areale însumează 1613,08 ha. Figura 14 prezintă modul de utilizare a terenurilor pe grupe de folosință, iar tabelul 10 reprezintă detaliat Legenda hărții.

**Figura nr. 20 Utilizarea terenurilor în municipiul Carei, cf. Programului Corine Land Cover Copernicus, 2018**







Sursa: <https://land.copernicus.eu/pan-european/corine-land-cover/clc2018>

**Tabelul nr.10 Legenda Modulii de utilizare a terenurilor din zona municipiului Carei, 2018**

Nr. Crt.	Indicativ cf. Corine Land Cover Copernicus, 2018	Modul de utilizare a terenurilor	Suprafața ocupată (ha) cf. CLC, 2018
<b>1. Suprafețe artificiale</b>			
1.	112:	Rețea urbană discontinuă	751,25
2.	121:	Unități industriale și/sau comerciale	340,64
<b>Total suprafețe artificiale</b>			<b>1091,89</b>
<b>2. Areale agricole</b>			



3.	 212:	Terenuri irigate permanent	38,33
4.	 221:	Podgorii	43,77
5.	 242:	Terenuri arabile complexe	336,25
6.	 243:	Terenuri ocupate în principal de agricultură, cu suprafețe semnificative de vegetație naturală	102,84
<b>Total areale agricole</b>			<b>521,19</b>
<b>Total general - ha</b>			<b>1613,08</b>

Potrivit informațiilor publice ale Primăriei Carei, la nivelul anului 2021 suprafața municipiului este de 11347 ha, din care: 1116 ha reprezintă teritoriul intravilan (10%) și 10231 ha aparține extravilanului (90%), (figura 15). Din totalul teritoriului intravilan, 68% revine suprafețelor artificiale (spațiul construit) și 32% terenurilor cultivate (figura 16).



Figura 21 Componentele teritoriale ale municipiului Carei, 2021

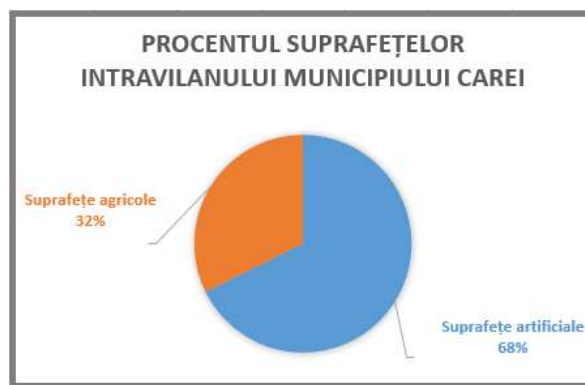


Figura 22 Procentul suprafețelor intravilanului municipiului Carei, 2021

**Concluzie:** Calitatea solurilor extravilanului municipiului Carei este corespunzătoare utilizării terenurilor agricole. Cu toate că depozitul neconform de la Carei a fost închis, pierderea calității solului în perimetrul desemnat ca sit potențial contaminat, rămâne în mediu ca poluare istorică și va fi monitorizat potrivit planului post-închidere. Aplicarea unui management eficient și respectarea atribuțiilor cetățenești privind etica socială pentru un mediu curat, asigură și va asigura păstrarea calității factorilor de mediu, în special a solului privit ca substratul interconectării naturii cu activitățile antropogene.

#### d. Calitatea factorului de mediu – Păduri

Așezarea geografică în zonă de silvostepă face ca municipiul Carei să dețină suprafețe împădurite reduse. Conform prevederilor Legii nr.46/2008 - Codul Silvic al României din 19 martie 2008 (republicat), Art.9 (5.d) procentul de pădure trebuie să reprezinte 30% din suprafața unui județ, adică (60.000 ha în



UNIUNEA EUROPEANĂ



zona de câmpie). Județul Satu Mare cu cei 9.600 ha pădure acoperă abia 16% din cerințele prevăzute de Codul Silvic.

Deși aflată în zonă protejată, "Pădurea de frasin Urziceni" prezintă vulnerabilitate la presiunea activităților antropice (înainte de anul 2000 prin tăierea pădurilor, prin crearea canalelor de drenare/desecare ce au dus la scăderea sensibilă a nivelului piezometric a pânzei freatice).

Calitatea fondului forestier este dată de compoziția dendrologică compactă alcătuită din arborete pure de specii de frasin. Asociația vegetală Arum-Pulmonaria (*Arum maculatum* – rodul pământului și *Pulmonaria officinalis* – mierea ursului) întâlnită în litiera pădurii face parte din *flora indicatoare* de calitate forestieră.

"Parcul dendrologic din Carei" cu o suprafață de 10,3 ha deține o insulă de vegetație împădurită cu peste 200 de specii de arbori și arbuști. Atestat documentar în anul 1698, parcul a fost amenajat în secolul XVIII, având în prezent peste 200 de specii de arbori și arbuști autohtoni și exotici. La inventarul efectuat în anul 1970 s-a ajuns la concluzia că din speciile dendrologice inițiale, s-au mai păstrat în jur de 100. "Parcul dendrologic din Carei" se află pe lista terenurilor protejate a județului Satu Mare, constituind totodată și zonă de protecție a monumentului arhitectural Castelul Karoly. Conform Codului Silvic și amenajamentelor silvice, speciile de arbori din acest parc fac parte din grupa I funcțională (păduri cu funcții speciale de protecție), subgrupa 1 - 5 – păduri de interes științific și de ocrotire a ecofondului și genofondului forestier.

**Concluzie: Pădurile aparținătoare municipiului Carei prezintă calitatea ridicată a fondului forestier prin corpuri de arborete pure de frasin, cu specii de floră indicatoare de biodiversitate în componența litierei. Fiind considerate păduri cu funcții speciale, ele sunt încadrate în zona cu protecție strictă (Zona A).**

**Riscuri naturale.** În accepțiunea generală a specialiștilor *riscurile naturale* sunt definite ca "Probabilitatea de apariție a unor consecințe în urma unui eveniment natural". Riscurile naturale (mișcările seismice/cutremurele, inundațiile și secetele, alunecările de teren și incendiile de vegetație etc.) sunt indisolubil legate de hazardul producerii evenimentului și de vulnerabilitatea elementelor de risc (spațiul antropizat). Habitatul antropic care poate fi afectat de una sau mai multe manifestări ale vectorului de risc este considerat zonă vulnerabilă.<sup>28</sup>

La nivel de județ, Primăria Municipiului Satu Mare prin Comitetul Județean pentru Situații de Urgență împreună cu instituțiile de profil au elaborat în anul 2019 *Planul de analiză și acoperire a riscurilor al județului Satu Mare*. Municipiul Carei se încadrează riscurilor naturale prin probabilitatea de manifestare a următoarelor evenimente:

#### **a. Riscul seismic / Mișcările seismice**

Zonele de *risc seismic* au fost stabilite conform normativelor legislative în vigoare: Legea 575/2001 privind aprobarea Planului de amenajare a teritoriului național – Secțiunea a V-a, Zone de risc natural,

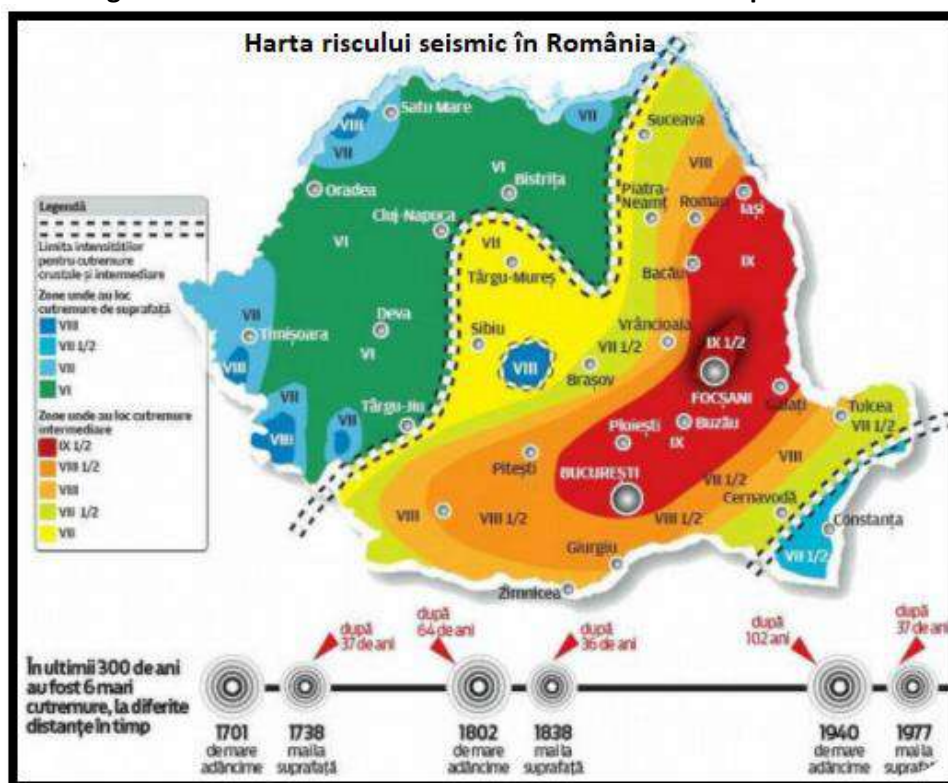
<sup>28</sup> <https://inspire.ec.europa.eu/theme/nz/nz.ro.html>

STAS 11.100/1990, Normativul P.100-92 pentru proiectarea antiseismică a construcțiilor de locuințe, social/culturale, agrozootehnice și industriale, Normativul NP055-01 detalierea parametrilor pe hărți fizico-administrative la scară mare și Normativul P100-1/2006 *Harta de zonare a accelerației terenului pentru proiectare* (cod de proiectare seismică). În figura 17 este prezentată Harta riscului seismic în România.

Așezarea geografică a municipiului Carei și a comunelor Andrid și Berveni în partea de nord-vest a județului situează aceste localități în zone cu risc seismic ridicat, conform normativului P.100/92.<sup>29</sup>

Istoric, pe lista cutremurelor din România pentru perioada 1821-1904 este menționat un cutremur foarte puternic cu epicentrul în Vrancea, produs pe data de 03 august 1834, cu magnitudine de 6,8 Mw și intensitate VII. Documentele istorice menționează în orașul Carei au fost afectate de mișcările pământului două clădiri: "Hanul Cerbul de Aur" – clădire construită în anul 1805 și biserica romano-catolică "Sfântul Iosif de Calasanz Carei", monument baroc ridicat în perioada 1769-1779. Ambele clădiri au necesitat reconstrucția.

Figura nr. 23 Harta riscului seismic – încadrarea municipiului Carei



Sursa: [http://www.icarforum.ro/download/icar2017/12\\_INFP-Prezentare-18-Oct-2017.pdf](http://www.icarforum.ro/download/icar2017/12_INFP-Prezentare-18-Oct-2017.pdf)

<sup>29</sup> În România se utilizează scara MSK-64 (scară de intensitate) conform STAS 3684-71 din 1971 iar zonarea intensității seismice a României se face conform SR 11100/1 din 1993, deși codul de proiectare seismică în vigoare, [P100-1/2013](#) se bazează pe hărți ale accelerației terenului pentru proiectare ( $a_g$ ) pentru componenta orizontală a mișcării terenului și pentru 20% probabilitate de depășire în 50 de ani și perioadă de colț ( $T_c$ ) a spectrului de răspuns.



UNIUNEA EUROPEANĂ



Conform *Planului de Analiză și Acoperire a Riscurilor din Județul Satu Mare 2019*, repartizarea pe zone seismice a localităților județului, încadrează municipiul Carei și comunele Andrid și Bervenii în zona seismică C – risc principal, cu intensitate seismică mai mare de VII pe scara MSK-64. ).

Potrivit datelor publice ale *Institutului Național de Cercetare și Dezvoltare pentru Fizica Pământului*, în anii 2014 - 2017 s-au produs o serie de mișcări telurice de suprafață, la adâncimi cuprinse între 2 și 12,2 km, cu magnitudini mici (2-3,8 grade pe scara Richter) însă, nici unul nu a fost localizat în zona municipiului Carei.

#### **b. Risc la fenomene meteorologice periculoase și inundații**

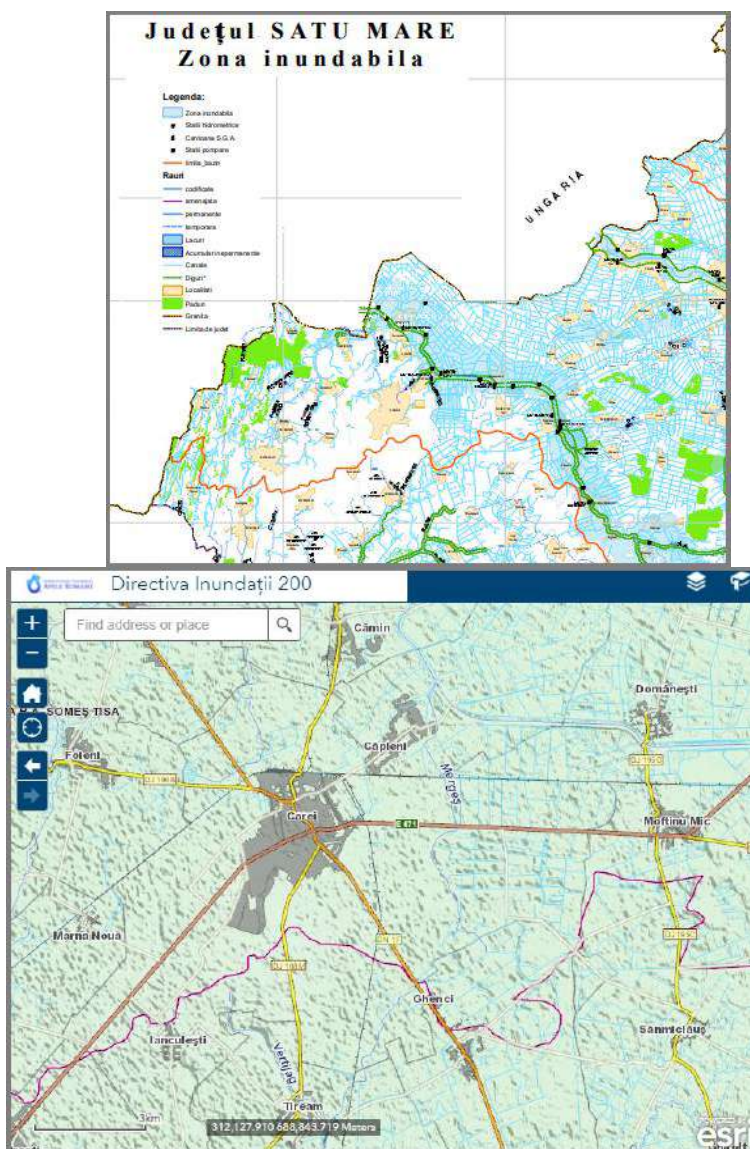
**Fenomene meteorologice periculoase.** În Câmpia Careiului tot anul se resimte circulația ciclonală atlantică din vestul continentului, care duce la schimbări bruște ale stabilității atmosferice și implicit, ale vremii. Manifestate prin cantități mari de precipitații căzute în timp scurt, evenimentele generate de ciclonele atlantice se resimt în special în perioada de primăvară târzie și vara. Cea mai mare frecvență o au viiturile de primăvară-vară de proveniență pluvială (45-50%) urmate de cele de toamnă și mai puțin iarna spre sfârșit.

Municipiul Carei poate fi afectat de fenomene meteorologice puternice de vară: ploi torențiale, furtuni cu descărcări electrice și căderi de grindină, iar pe fondul încălzirii climatice, în ultimii ani au fost condiții de formare a tornadelor de scurtă durată. Deși unele furtuni au fost violente cu manifestări caracteristice de tornadă, până în prezent în zona Câmpiei Careiului nu au fost înregistrat acest fenomen extrem.

Vara, pe fondul manifestării schimbărilor climatice actuale, în țară au avut loc asemenea evenimente în câmpiile județelor: Ialomița, Constanța și Bistrița-Năsăud, astfel că producerea unor fenomene similare și în Câmpia Carei nu este exclusă. Iarna, grosimea stratului de zăpadă, prezența gheții și/sau înregistrarea temperaturilor foarte scăzute pot duce la disconfort pentru o perioadă scurtă de timp. În fapt, pericolul îl constituie perioada dezghețului când, sub influența topirii zăpezii și a precipitațiilor de primăvară, inundațiile devin un hazard iminent pentru așezările umane. În funcție de intensitatea și durata lor, acestea pot afecta infrastructura urbană și culturile agricole din extravilanul orașului, producând pagube importante.

**Inundațiile.** Potrivit Directivei Inundații 2007/60CE a Parlamentului European și a Consiliului Europei din 23 octombrie 2007 privind evaluarea și gestionarea riscurilor de inundații, municipiul Carei se încadrează în zona de risc mediu al inundațiilor din județul Satu Mare, după cum se observă din harta zonelor de inundații a Prefecturii Satu Mare, figura 18 .

Figura nr. 24 Zona Inundabilă și riscul la inundații și procese asociate acestora pentru municipiul Carei



Sursa: <https://rowater.ro/despre-noi/descrierea-activitatii/managementul-situatiilor-de-urgenta/directiva-inundatii-2007-60-ce/harti-de-hazard-si-risc-la-inundatii/>  
[https://sm.prefectura.mai.gov.ro/wp-content/uploads/sites/32/2017/12/3Zona\\_inundabila\\_SM.pdf](https://sm.prefectura.mai.gov.ro/wp-content/uploads/sites/32/2017/12/3Zona_inundabila_SM.pdf)

Formarea viiturilor pe râul Crasna se datorează topografiei văii principale și a văilor secundare, a regimului torențial al afluenților care, la rândul lor, face ca debitul cursului principal să fie fluctuant (de la



UNIUNEA EUROPEANĂ



Programul Operațional Capacitate Administrativă  
Competența face diferența!



Instrumente Structurale  
2014-2020

0,12 mc/s la 36 mc/s). Ca urmare, pe anumite zone de îngustare a malurilor se produc ridicări ale nivelului apei, ce duc la revărsări și inundații în lunca majoră a Crasnei. Probabilitatea producerii inundațiilor mari (o dată la 100 de ani) pe valea Crasnei și în zona de confluență cu afluenții Valea Mare și Mergheș, situează municipiul Carei în zonă de risc la inundații. În caz de producere, se estimează că suprafața afectată de inundații semnificative ar putea fi de 1350 ha.

*Valea Ierului* drenează zona de SE a județului Satu Mare și sudul municipiului Carei. Cursul de apă se caracterizează prin traversarea câmpiei cu altitudini joase și pantă mică a scurgerii de 1 ‰. Regimul scurgerii este influențat de aceste caracteristici prin: menadran puternică, capacitate mică de transport a aluviunilor și stagnarea apelor fapt care duce la ridicarea nivelului piezometric (pânza freatică aproape de suprafață) și provoacă frecvent exces de umiditate, iar la ploi puternice se produc inundații.

Asociate particularităților pedologice ca lipsite de drenaj natural și având permeabilitate redusă care favorizează acumularea apelor la suprafață, aceste regiuni ale Câmpiei Careiului au fost îndiguite și desecate permanent începând cu secolul XX. Și în prezent, județul Satu Mare deține primul loc pe țară sub raportul lucrărilor hidroameliorative.

Conform rezultatelor studiilor *Planului pentru Prevenirea, Protecția și Diminuarea Efectelor Inundațiilor aferent Bazinul Hidrografic Someș – Tisa*, suprafața totală apărată prin îndiguire pentru bazinul hidrografic Crasna este de 27025 ha și 64844 ha pentru b.h. Ier (afluent al râului Barcău, în județul Bihor).

În perioada 2013 – 2019 deși au avut loc depășiri ale cotei de inundație la nivel de județ, pentru arealul municipiului Carei nu s-a înregistrat nici un eveniment de revărsare sau acumulare de ape. Cele mai apropiate suprafețe inundate au fost în anii: 2013 în zona Berveni pe râul Crasna, 2016 în zona Domănești la NE de Carei prin revărsarea pârâului Crasna, 2018 în zona Ier afectând localitatea Căuș.

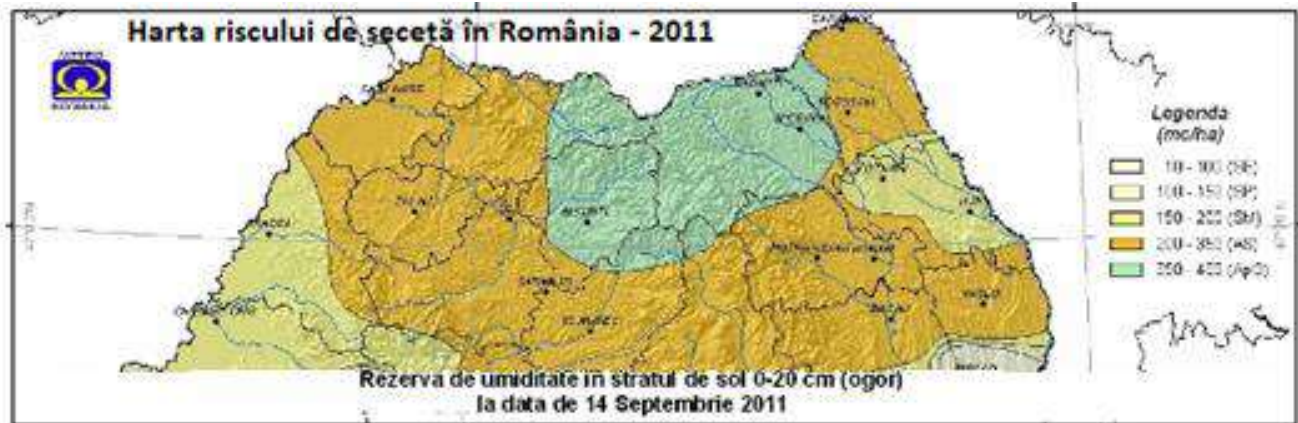
#### **c. Risc geomorfologic: alunecări de teren și eroziunea solului**

Dezvoltarea municipiului Carei în zonă de câmpie cu pante reduse ale terenului, nu prezintă risc de formare a paturilor de alunecări sau reactivare a porniturilor de teren mai vechi. În partea de SE a județului eroziunea solului afectată de procese naturale este de natură pluvială prin eroziune de adâncime sau laterală, de suprafață) și eroziune eoliană în arealul dunelor de nisip din Câmpia Nirului. Efectele eroziunii sunt locale și nu au implicații importante în modul de desfășurare a activităților economice cărășene.

#### **d. Risc climatic: secetă și compactarea terenurilor**

Deși municipiul Carei se află în zonă de câmpie cu topoclimat ce ar permite instalarea secetei, nuanța oceanică a transportului de aer oceanic face ca precipitațiile medii anuale să asigure suficient umiditatea solului, astfel încât să nu fie depășite limitele de încadrare în zone de risc de secetă a câmpiei Careiului, așa cum se observă și din harta de la figura 19.

Figura nr. 25 Harta riscului de secetă în România



Sursa: <https://dc5a5594-a-62cb3a1a-s-sites.googlegroups.com/site/hazardesiriscurinaturale/home/hazarde-naturale/seceta-1/seceta%201.jpg?attachauth=>

Cu privire la secete, din informațiile oficiale ale *Rapoartelor privind Starea Mediului în Județul Satu Mare, 2014 – 2019* reiese că, urmare a temperaturilor crescute din ultimii ani, fenomenul de secetă a fost identificat spre sfârșitul verii anului 2013 pe Valea Ierului. Seceta s-a manifestat sub forma crăpăturilor pronunțate ale solului. De asemenea, a fost identificată o suprafață de 3000 ha de dune de nisip din Câmpia Nirului care este afectată de secetă. Seceta favorizează efectele deflației (eroziunea dunelor sub influența vântului) prin slăbirea texturii solului. Astfel secetei accentuate din zona Carei i se atribuie degradarea solului prin compactare primară, compactarea secundară datorându-se aplicării lucrărilor agricole necorespunzătoare.

#### e. Risc de incendii spontane de vegetație

În general, incendiile de vegetație sunt cauzate de factorul antropic (conștient sau imprudent). Incendiile spontane de vegetație au loc numai sub influența combinată a fenomenelor meteorologice: secetă extremă și de lungă durată care a dus la uscarea vegetației, autoaprinderea (ca urmare a căldurii excesive) sau aprinderea (generată de fulgere). Mărimea incendiilor de vegetație este dependentă direct de viteza vântului.

Fondul forestier aparținător municipiului Carei are o suprafață de 141 ha și se suprapun arealelor protejate prin legislația de mediu. Potrivit *Planului de Analiză și Acoperire a Riscurilor pentru județul Satu Mare 2019*, în municipiul Carei nu au fost semnalate incidente care să constituie incendii spontane de vegetație.

**Schimbări climatice.** La nivel global, fața planetei se transformă sub acțiunea schimbărilor climatice. Monitorizarea climei la nivel mondial a demonstrat că după anul 2000 s-au înregistrat cele mai mari temperaturi și cele mai lungi perioade de încălzire în anumite zone de pe Glob, inclusiv în zonele polare. La latitudini medii, pe continente, efectele schimbărilor climatice au fost puse în evidență de fenomene meteorologice extreme precum: valuri de căldură, incendii forestiere tot mai frecvente în spațiul



UNIUNEA EUROPEANĂ



Programul Operațional Capacitate Administrativă  
Competența face diferența!



Instrumente Structurale  
2014-2020

europen, dar și inundații de proporții în centrul continentului nostru. Estimările științifice avertizează că temperatura globală va crește cu 2°C până în anul 2060, fapt ce va avea efecte ireversibile asupra ecosistemelor prin declinul accentuat al biodiversității, iar societatea, va suporta costuri economice tot mai mari pentru a gestiona efectele devastatoare ale schimbărilor climatice.

Pentru atenuarea efectelor încălzirii globale, răspunsul Uniunii Europene a fost stabilirea legislației climatice și a obiectivelor acestora pentru următorii 40 de ani. Prin comunicatul de presă din 28 iunie 2021<sup>30</sup> s-a făcut publică adoptarea de către Consiliul Europei a *Legii europene a climei*, transpunând în legislație obiectivul unei *Uniuni Europene neutre din punct de vedere climatic până în anul 2050*. Legiferarea a avut loc în urma acordului politic dintre Consiliul European și Parlamentul European din 21 aprilie și finalizată la 24 iunie 2021.

Asociat obiectivelor neutralității climatice și obținerii de emisii negative după anul 2050, *Legea europeană a climei 2021* stabilește pentru țările membre ale Uniunii Europene ca obiectiv obligatoriu privind clima, că emisiile nete de gaze cu efect de seră să fie reduse cu cel puțin 55% până în 2030, față de anul 1990. Totodată, *Legea europeană a climei 2021* instituie un Consiliu Științific Consultativ privind schimbările climatice care va asigura consiliere științifică, va elabora rapoarte cu privire la măsurile, obiectivele climatice și bugetele estimate privind gazele cu efect de seră ale UE, urmărind coerența acestora cu angajamentele internaționale asumate în timpul lucrărilor desfășurate la sesiunea Acordul de la Paris 2015.

Regulamentul elaborat de Consiliul Științific Consultativ va stabili un obiectiv intermediar privind clima pentru anul 2040. Acest obiectiv va necesita transformarea industriei în țările membre în sensul că: va solicita creșterea economică durabilă, va crea locuri de muncă, va contribui la nivel mondial competitivitatea pe termen lung a economiei UE prin promovarea inovării în tehnologiile verzi. În acest fel se crede că se vor înregistra beneficii pe planul sănătății cetățenilor UE și a mediului în general.

În luna decembrie 2019, la reuniunea Consiliului European a fost stabilită viziunea pe termen lung a Uniunii Europene, anume să devină neutră din punct de vedere climatic până în anul 2050. Ținta este atingerea unui bilanț zero al emisiilor nete care va aduce beneficii populației și mediului și va limita încălzirea globală.

În acest sens Consiliul European a specificat că tranziția către neutralitate climatică va oferi importante ocazii pentru creșterea economică a pieței și a forței de muncă, inclusiv dezvoltarea tehnologică ecologică. De asemenea, s-a făcut apel pentru integrarea în acest proiect către toate sectoarele politice ale statelor europene și s-a convenit că cel puțin 30% din cheltuielile totale din bugetul pe termen lung al UE pentru 2021-2027 împreună cu Next Generation EU, ar fi recomandat să fie direcționate proiectelor legate de climă.

Obiectivul UE de realizare a neutralității climatice până în 2050 a fost numit *Pactul verde european*. La 11 decembrie 2019 Comisia Europeană a prezentat în comunicarea sa că scopul *Pactului verde european* este de a dezvolta o strategie de creștere economică eficientă din punct de vedere al utilizării resurselor Uniunii Europene, ce plasează țările membre pe drumul transformării competitive a societăților și atingerea țintei propuse – neutralitatea climatică.<sup>31</sup>

<sup>30</sup> <https://www.consilium.europa.eu/ro/policies/climate-change/>

<sup>31</sup> <https://www.consilium.europa.eu/ro/policies/green-deal/>





UNIUNEA EUROPEANĂ



La rândul ei, România a adoptat o serie de măsuri europene ce vizează diminuarea cantității gazelor cu efect de seră prin emiterea HG nr.780/2006 privind stabilirea schemei de comercializare a certificatelor de emisii de gaze cu efect de seră și publicată în Monitorul Oficial nr.554/27 iunie 2006. Această hotărâre a Guvernului transpune Directiva europeană 2003/87/CE. Între măsurile inițiate de factorii decidenți pentru reducerea efectului de seră (EU-ETS) a fost comercializarea certificatelor de emisii de gaze cu efect de seră, aplicate numai pentru emisiile de dioxid de carbon CO<sub>2</sub>.

Potrivit *Inventarului instalațiilor IPPC la nivel național din anul 2017* al Agenției Naționale de Protecția Mediului, în județul Satu Mare există 31 de operatori economici care intră sub incidența Directivei 2010/75/UE a Parlamentului European și a Consiliului din 24 noiembrie 2010 privind emisiile industriale (IED-IPPC/Industrial Emission Directive/Integrated Pollution Prevention and Control) transpusă în Legea 278/2013, art.70, privind emisiile industriale. În municipiul Carei este o singură unitate IED/IPPC – SC AVICOLA DAN SRL<sup>32</sup>.

Cu privire la emisiile de gaze cu efect de seră, SC ARDEALUL SA CAREI din județul Satu Mare, deține Autorizația nr.94/07.02.2013 privind emisiile de gaze cu efect de seră pentru perioada 2013 – 2020, emisă de Agenția Națională pentru Protecția Mediului din București. Unitatea SC Ardealul SA are ca obiective de activitate încadrate CAEN producția de uleiuri: cod CAEN 1541 producție ulei brut, cod CAEN 1542 producție ulei rafinat și cod CAEN 1041 fabricarea uleiurilor și grăsimilor.

Obiectivul este amplasat în partea de vest a platformei industriale din intravilanul municipiului Carei și la nivelul instalației de emisie se desfășoară activitatea "Arderea combustibililor în instalații cu putere termică nominală totală de peste 20 MW", prevăzută în Anexa nr.1 a HG nr.780/2006 privind stabilirea schemei de comercializare a certificatelor de emisii de gaze cu efect de seră, cu modificările și completările ulterioare.<sup>33</sup> Combustibilul folosit este gazul natural, combustibil lichid ușor și biomasă (cojile rezultate din prelucrarea florii-soarelui). Procesul care generează emisiile de gaze cu efect de seră este arderea combustibililor, gazul cu efect de seră produs fiind dioxidul de carbon CO<sub>2</sub>. Conform autorizației, operatorul are obligația de a monitoriza aceste emisii respectând legislația de mediu în vigoare și de a le raporta anual, până la sfârșitul lunii martie, Agenției Naționale pentru Protecția Mediului. La nivel de APM Satu Mare nu s-a depus nici o documentație cu privire la comercializarea Certificatelor privind emisiile de gaze cu efect de seră.

Efectele schimbărilor climatice au adus modificări meteorologice locale, astfel că în județul Satu Mare au fost înregistrate temperaturi foarte ridicate, care în ultimii ani au provocat furtuni de vară cu efect de tornade care au adus vânt puternic, descărcări electrice și căderi de grindină, iar cantitatea de precipitații căzută în timp foarte scurt a produs inundații pe neașteptate. Comunele afectate au fost: Beltiug aflată la SE de municipiul Carei, Băița și Culmea Codrului și demonstrează că în viitorul foarte apropiat, aceste manifestări meteorologice vor fi din ce în ce mai prezente vara, începând să constituie un risc natural pentru populație.

Modificările cantităților lunare de precipitații au fost generate de precipitațiile intense de vară care au dus la valuri de inundații semnificative după anul 2005. Astfel, Administrația Națională Apele Române, semnalează creșterea în intensitate și frecvență a fenomenelor extreme, făcând afirmația că nici o zonă din țară nu se mai poate considera în afara oricărui pericol de inundare, aceste manifestări afectând tot mai multe localități.

<sup>32</sup> POZ.29/31, PG.50/61 din *Inventarul instalațiilor IPPC la nivel național din anul 2017* al ANP Mediului

<sup>33</sup> <http://www.mmediu.ro/app/webroot/uploads/files/Ardealul.pdf>

**Concluzie: Efectele la nivel global ale schimbărilor climatice au început să fie resimțite și la nivel local, prin manifestări din ce în ce mai puternice ale fenomenelor meteorologice în special, în perioada verii. Prin acțiunea conjugată a parametrilor măsurabili (temperatură, precipitații, viteza vântului), impactul asupra activităților umane este din ce în ce mai mare. Ca măsură de prevenire a diminuării creșterii gazelor cu efect de seră, a fost adoptarea la nivel european a comercializării de Certificate de emisii de gaze cu efect de seră de către unitățile industriale generatoare de emisii CO<sub>2</sub>.**

**Folosirea resurselor de energie naturale regenerabile.** La nivel internațional, transformarea sectorului economic de producție a energiei electrice se dezvoltă în ritm alert în favoarea obținerii de energie electrică din surse naturale regenerabile.

În anul 2020, în România au fost elaborate două documente strategice: *Raportul de mediu – pentru Strategia Energetică a României 2020 – 2030, cu perspectiva anului 2050* al Ministerului Economiei, Energiei și Mediului de Afaceri din luna iulie și *Planul Național Integrat în Domeniul Energiei și Schimbărilor Climatice 2021-2030* din luna aprilie.

Obiectivele Strategiei Energetice a României 2020-2030 <sup>34</sup>sunt:

1. Modernizarea sistemului de guvernare energetică;
2. Energie curată și eficientă energetică;
3. Asigurarea accesului la energie electrică și termică pentru toți consumatorii;
4. Protecția consumatorului vulnerabil și reducerea sărăciei energetice;
5. Piețe de energie competitive, baza unei economii competitive;
6. Creșterea calității învățământului în domeniul energiei și formarea continuă a resursei umane calificate;
7. România, furnizor regional de securitate energetică;
8. Creșterea aportului energetic al României pe piețele regionale și europene prin valorificarea resurselor energetice primare naționale.

Acestora le corespund 25 de obiective operaționale, cărora le sunt atribuite un număr variabil de acțiuni prioritare pentru fiecare obiectiv în parte.

Obiectivele strategice naționale asumate prin Planul Național Integrat în Domeniul Energiei și Schimbărilor Climatice până în anul 2030 sunt:

1. 43,9% reducere a emisiilor aferente sectoarelor ETS față de nivelul anului 2005, respectiv cu 2% a emisiilor aferente sectoarelor non-ETS față de nivelul anului 2005;
2. 30,7 % pondere a energiei din surse regenerabile în consumul final brut de energie;
3. 40,4% reducere a consumului final de energie față de proiecția PRIMES 2007;

Ambele documente s-au raportat la schimbările climatice de la nivel global, obiectivele propuse fiind armonizate cu necesitățile și posibilitățile de dezvoltare imediată a țării noastre. Astfel, România ca țară membră a Uniunii Europene va trebui să se adapteze cerințelor internaționale și să accepte parteneriate strategice privind folosirea resurselor naturale regenerabile pentru păstrarea unui mediu cât mai curat.

<sup>34</sup> Extras din document pg.11/143



UNIUNEA EUROPEANĂ



Hotărârea de Guvern 443/2003 privind promovarea producției de energie electrică din surse regenerabile de energie, modificată prin HG 958/2005 (publicată în M.Of. nr.809/6 sept.2005 stabilește pentru România ca surse de energie naturală regenerabilă: energia eoliană, energia termică solară, energia fotovoltaică, energia solară pasivă, energia hidro prin instalații hidro mici și instalații hidro mari, energia geotermală – energie electrică și energie termică și biomasa – considerată ca fiind una din principalele forme de energie regenerabilă.

Conform datelor statistice oficiale ale *Institutului Național de Statistică*, în România cea mai mare parte a energiei regenerabile provine din **domeniul hidroenergetic**<sup>35</sup>. Între anii 1992 și 2016 consumul energetic a cunoscut o evoluție fluctuantă (între 10000 kWh și ușor peste 20000 kWh).

**Energia hidrotermală** este considerată rezervă națională. Aliniamentul Satu-Mare – Carei - Oradea este recunoscut pentru exploatarea apelor termale în diverse sectoare economice (alimentare cu apă caldă, încălzirea serelor, promovarea turismului – ștranduri termale, stațiuni balneoclimaterice).

Începând cu anul 2007 și până în 2016, **energia eoliană** ce valorifică forța vântului a cunoscut o creștere exponențială a capacității de instalare, de la an la an.

**Energia solară** exploatată prin instalarea panourilor fotovoltaice în sistem de parcuri fotovoltaice sau amenajări individuale a crescut de la an la an în intervalul 2012 – 2016, fără să atingă însă pragul maxim al energiilor eoliene sau hidroelectrice.

**Energia produsă de biomasă** este mai puțin folosită pe scară largă. Conform HG nr.1844/2005 privind promovarea utilizării biocarburanților și altor carburanți regenerabili pentru transport, biomasa este definită ca "partea biodegradabilă a produselor, deșeurilor și reziduurilor din agricultură, inclusiv substanțe vegetale și animale, silvicultură și industrii conexe, precum și partea biodegradabilă a deșeurilor industriale și urbane".

Adoptarea dezideratelor pentru *energia din surse regenerabile*, în procesul de stabilire a obiectivelor privind energia din surse regenerabile, România a respectat recomandările Comisiei europene privind prevederile pachetului "Energie curate pentru toți europenii".

Analiza bibliografică privind folosirea resurselor energetice naturale regenerabile în municipiul Carei a dus la următoarele rezultate:

Potrivit *Studiului privind evaluarea potențialului energetic actual al surselor regenerabile de energie din România*, pentru județul Satu Mare au fost identificate resursele hidroenergetice, geotermale și de biomasă<sup>36</sup>. Municipiul Carei se încadrează exploatațiilor de ape geotermale utilizate în diverse folosințe.

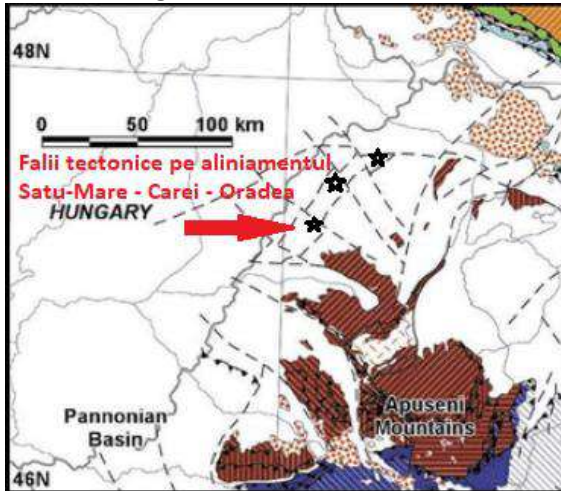
De asemenea, studiul prezintă o analiză cartografică a potențialul obținerii de energie curată la nivelul întregii țări. Din interpretarea hărților, reiese că așezarea geografică a Careiului în zonă de câmpie este propice dezvoltării producției de energie verde, deoarece:

- perioada cu radiație solară medie și ridicată din lunile de primăvară, vară și toamnă permit valorificarea energiei solare prin instalarea de parcuri fotovoltaice;
- exploatarea forței vântului pe direcțiile principale de circulație atmosferică vest, nord-vest și sud, oferă condiții prielnice pentru instalarea centralelor eoliene;
- aflat pe falia tectonică, aliniamentul nord-sud Satu-Mare-Carei-Oradea este recunoscut pentru folosirea apelor hidrotermale în scopuri economice.

<sup>35</sup> Preluare din Raport de Mediu. SER 2020-2030, cu perspectiva anului 2050, pg.87/143

<sup>36</sup> Strategia de dezvoltare a județului Satu Mare până în 2020

Figura nr. 26 Falia tectonică, aliniamentul nord-sud Satu-Mare-Carei-Oradea



Sursa:

[https://www.researchgate.net/figure/Harta-geologica-a-Romaniei-cu-zonele-de-contact-dintre-placile-tectonice-de-pe\\_fig12\\_312134035](https://www.researchgate.net/figure/Harta-geologica-a-Romaniei-cu-zonele-de-contact-dintre-placile-tectonice-de-pe_fig12_312134035)

Deși există potențial, energia produsă de biomasă este încă puțin folosită în municipiul Carei. Biomasă are o importanță deosebită privind asigurarea energiei electrice proprii la stațiile de epurare a apelor uzate orășenești, dar și în cadrul depozitelor ecologice de deșeurii municipale.

Privind din această perspectivă, obținerea de energie curată este condiționată de latura financiară prin care se poate asigura achiziționarea și instalarea tehnologiilor verzi.

**Concluzie: Eficiența energetică este cea mai simplă și cea mai ieftină cale privind reducerea emisiilor de gaze cu efect de seră. Pentru a respecta noile obiective europene privind emisiile CO<sub>2</sub> în atmosferă este necesară în continuare monitorizarea procesului de reducere a acestora. În paralel, trebuie depuse toate eforturile în vederea promovării, adoptării dezideratelor privind eficiența energetică și a investițiilor în instalații tehnologice ecologice.**

## 2.8. Profil și capacitate administrativă

Autoritățile publice locale din România prin realizarea responsabilităților acestora stabilite prin acte normative specifice<sup>37</sup> îndeplinesc o serie de funcții și roluri care contribuie în mod direct, atât, pe termen scurt, cât și pe termen lung la nivelul și direcțiile de dezvoltare socio-economică și culturală a comunității lor. Aceste funcții pot fi grupate în trei categorii principale, astfel:

<sup>37</sup> Legea-cadru a descentralizării nr. 195/2006, cu modificările și completările ulterioare, Legea nr. 273/2006 privind finanțele publice locale, cu modificările și completările ulterioare, precum și Ordonanța de urgență a Guvernului nr.57/2019 privind Codul administrativ și ale Hotărârii Guvernului nr. 139/2008 și alte acte asimilate.



- Funcția fiscală sau de repartiție/alocare care are ca obiect formarea veniturilor bugetului și efectuarea cheltuielilor prevăzute în acesta prin respectarea prevederilor legislative privind finanțele publice locale.

- Funcția extrafiscală sau de stabilizare prin adoptarea unor măsuri și acțiuni specifice contextului economiei și vieții socio-culturale asigură utilizarea resurselor financiare publice pentru favorizarea dezvoltării și articulării economiei locale și atenuarea posibilelor dezechilibre economice datorate unor schimbări de anvergură la nivel macro-economic județean, regional, național, transfrontalier, european și global.

- Funcția socială sau de redistribuire prin care se definesc și se asigură transferul de putere de cumpărare între diferite domenii ale activității economico-sociale sau între diferite categorii sociale cu scopul creșterii bunăstării locale prin distribuția echitabilă a oportunităților și aplicarea măsurilor de solidaritate socială.

Legea-cadru a descentralizării nr. 195/2006, cu modificările și completările ulterioare, precum și din Legea nr. 273/2006 privind finanțele publice locale, cu modificările și completările ulterioare, prevăd realizarea funcțiilor sus-menționate prin aplicarea:

- **principiul subsidiarității**, care constă în exercitarea competențelor de către autoritatea administrației publice locale situată la nivelul administrativ cel mai apropiat de cetățean și care dispune de capacitate administrativă necesară;

- **principiul asigurării resurselor** corespunzătoare competențelor transferate;

- **principiul responsabilității** autorităților administrației publice locale în raport cu competențele ce le revin, care impune obligativitatea realizării standardelor de calitate în furnizarea serviciilor publice și de utilitate publică;

- **principiul asigurării unui proces de descentralizare stabil**, predictibil, bazat pe criterii și reguli obiective, care să nu constrângă activitatea autorităților administrației publice locale sau să limiteze autonomia locală financiară;

- **principiul echității**, care implică asigurarea accesului tuturor cetățenilor la serviciile publice și de utilitate publică;

- **principiul autonomiei locale financiare**, potrivit căruia unitățile administrativ-teritoriale au dreptul la resurse financiare suficiente, pe care autoritățile administrației publice locale le pot utiliza în exercitarea atribuțiilor lor, pe baza și în limitele prevăzute de lege;

- **principiul proporționalității**, conform căruia resursele financiare ale unităților administrativ-teritoriale trebuie să fie proporționale cu responsabilitățile autorităților administrației publice locale stabilite prin lege;



UNIUNEA EUROPEANĂ



Programul Operațional Capacitate Administrativă  
Competența face diferența!



Instrumente Structurale  
2014-2020

- **principiul consultării**, potrivit căruia autoritățile administrației publice locale, prin structurile asociative ale acestora, trebuie să fie consultate asupra procesului de alocare a resurselor financiare de la bugetul de stat către bugetele locale.

Concepția finanțelor publice locale adoptată în legislația aferentă vizează activitatea administrațiilor locale în calitate de utilizatoare a unor tehnici speciale, financiare, cum ar fi: bugetul, taxele, impozitele, alocațiile, cheltuielile, finanțările nerambursabile și împrumuturile. Acestea sunt aplicate pentru a asigura și realizarea cheltuielilor curente sau de funcționare, adică acelea care asigură întreținerea activității instituției publice beneficiare, reprezentând consumuri definitive și care anual trebuie reînnoite; dar și a cheltuielilor de capital, numite și de investiții, care au în vedere dezvoltarea și modernizarea instituției beneficiare sau serviciilor furnizate.

Propunem punerea în discuție a modului și gradului de performanță prin care Municipality Carei poate utiliza instrumente aflate la dispoziția sa pentru a facilita realizarea obiectivelor de dezvoltare strategică locală pentru perioada de programare multianuală 2021-2027. Analiza se structurează pentru patru arii specifice care includ: analiza bazelor și structurii economiei locale; articularea unui sistem fiscal local optim fără a afecta negativ echilibrul economiei locale; inițierea unor intervenții de sprijin pentru îmbunătățirea mediului de afaceri, calității vieții, solidarității și coeziunii locale; și, nu în ultimul rând, crearea premiselor necesare regenerării și relansării economice sustenabile și reziliente.

Ca unitate administrativ-teritorială din județul Satu-Mare, municipiul Carei face parte din Asociația Municipiilor din România, constituită în anul 1990 în vederea promovării și protejării intereselor comune ale autorităților administrației publice locale (APL), pentru soluționarea și gestionarea nevoilor publice în numele și pentru interesul colectivităților locale.

Municipiul Carei face parte din Asociația de Dezvoltare Intercomunitară Zona Metropolitană Satu Mare, înființată în 26 aprilie 2013, având în componență 30 de UAT-uri (dintre care 2 municipii, 3 orașe și 25 de comune), însumând o populație totală de 229.820 de locuitori (66,7% din populația totală a județului Satu Mare), respectiv o suprafață totală de 2.231,6 km<sup>2</sup>, rezultând o densitate medie a populației de 103 locuitori/km<sup>2</sup>. Obiectul major al asociației este creșterea economiei zonei prin dezvoltare multidimensională și integrată pentru diminuarea disparităților și creșterea standardului de viață regional prin implementarea unui pachet de măsuri care vor influența în mod pozitiv activitatea de astăzi și care vor contribui în mod categoric la dezvoltarea pe termen mediu și lung a zonei metropolitane.

Per ansamblu, cele 4 zone metropolitane din regiune găzduiesc 1.106.885 de locuitori, ceea ce reprezintă 42,6% din populația stabilă a regiunii Nord-Vest, la recensământul din 2011. La nivelul celorlalte centre urbane importante din Regiunea Nord-Vest nu există demersuri notabile privind crearea unor structuri asociative cu localitățile aflate în periurbanul lor, în pofida existenței unor discuții prealabile mai vechi. Unul dintre obstacolele în calea asocierii este chiar lipsa unor documentații de amenajare a teritoriului (PATZ) care să delimiteze aceste areale. În perioada 2002-2011, populația stabilă a Zonei Metropolitane Satu Mare a



scăzut cu 17.119 de locuitori (-7%), în timp ce populația celorlalte zone din județ a scăzut cu doar 5.802 de persoane (4,5%), fiind și în cazul acestui județ vorba despre un fenomen de deconcentrare a populației din jurul municipiului reședință de județ.

Dintre proiecte propuse ale ADI Zona Metropolitană Satu Mare special pentru municipiul Carei se află următoarele: Reabilitare și reorganizare infrastructura de transport în municipiul Carei; "Investim în educație" prin dezvoltarea și reabilitarea infrastructurii educaționale și dezvoltarea facilităților educaționale; Reciclarea deșeurilor biodegradabile; Eficiența energetică pilot în municipiul Carei; Incluziune socială, ca o prioritate; Creștere economică a municipiului Carei prin investiții în turism.

Municipiul Carei este membru și în „Asociația de Dezvoltare Intercomunitară pentru servicii în sectorul de apă și apă uzată din Satu Mare” (A.D.I.), care a fost înființată în anul 2009, în conformitate cu Legea 215/2001 prin asocierea Consiliului Județean Satu Mare cu alte 30 de unități administrative teritoriale – 6 din mediul urban și 24 din mediul rural. Obiectivul principal al asociației este înființarea, organizarea, reglementarea, finanțarea, exploatarea, monitorizarea și gestionarea în comun a serviciilor de utilități publice pe raza de competență a unităților administrativ-teritoriale membre, precum și realizarea în comun a unor proiecte de investiții publice de interes zonal sau regional destinate înființării, modernizării și/sau dezvoltării, după caz, a sistemelor de utilități publice aferente acestor servicii. În vederea depășirii obstacolelor care stau în calea cooperării transfrontaliere, municipiul Carei a participat la înființarea Grupării Europene de Cooperare Teritorială (GECT) numită „Poarta Europa”. Gruparea este o organizație transfrontalieră ce are în componență 36 primării ale unor comune și orașe situate de o parte și de alta a graniței româno-maghiare, partea română fiind reprezentată în GECT de localități din Bihor și din zona Carei – Tășnad. GECT „Poarta Europa” a fost înființată cu scopul de a atrage finanțări europene în ciclul financiar 2014 – 2020 pentru proiecte ce vizează dezvoltarea agriculturii și a sectorului energiilor regenerabile, prelucrarea produselor agricole, valorificarea apelor termale și investiții sociale.

La începutul anului 2016, Unitatea Administrativ Teritorială Municipiul Carei a hotărât includerea teritoriului unității la teritoriul Grupului de Acțiune Locală în domeniul pescuitului – GAL, delimitat de râurile Someș-Tur-Crasna-Ier din județul Satu Mare. Astfel, se vor înainta cereri pentru noi finanțarea de proiecte ce vor contribui la promovarea creșterii economice, a creării de locuri de muncă, diversificarea activităților din domeniul pescuitului și acvaculturii (procesare, marketing, activități de mediu, turism, educație). În afară de cele de mai sus, reprezentanții legali ai municipiului Carei au mai semnat acorduri de înfrățire cu orașe din Ungaria, precum Mátészalka, Nyírbátor și Orosháza. Aceste acorduri se concretizează printr-o permanentă colaborare pe plan economic, social, tehnic și cultural, prin schimburi de experiență, parteneriate între societățile comerciale și acțiuni organizate în comun.

## 2.9. Intervenții Smart City

În contextul în care soluțiile SMART și-au dovedit viabilitatea și utilitatea la nivelul bunăstării locuitorilor mai multor municipii din România, ne propunem ca și în municipiul Carei să implementăm soluții SMART, care să maximizeze rezultatele propuse prin intermediul intervențiilor susținute de GAL



Carei, în beneficiul comunităților dezavantajate. Implementarea soluțiilor SMART va fi în mod necesar însoțită de o atentă monitorizare, care poate fi realizată de responsabilul de monitorizare aflat în organigrama GAL Carei.

Dezvoltarea inteligentă presupune identificarea și aplicarea de soluții IT moderne pentru creșterea performanțelor și optimizarea activităților. De asemenea, dezvoltarea inteligentă facilitează relaționările atât în plan intern, cât și în plan extern, adoptă soluții și abordări inovative, demonstrează responsabilitate față de generațiile următoare, are grijă de mediul înconjurător. În contextul dezvoltării inteligente, digitalizarea reprezintă o necesitate pentru creșterea calității vieții locuitorilor din Carei.

În ceea ce privește introducerea noilor tehnologii în amenajarea spațiilor publice, momentan, la nivelul municipiului Carei nu se utilizează, sau se utilizează cu scop limitat, piese de mobilier stradal inteligent, panouri de informare inteligente, info-kiosk-uri sau panouri de informare în stațiile de transport public sau în spațiile de parcare. Municipiul Carei nu deține sisteme de monitorizarea/localizare a transportului public, afișaj digital în stații și sisteme de e-ticketing.

Sustenabilitatea soluțiilor SMART va fi asigurată cu implicarea autorității locale, a GAL Carei, a proiectelor transfrontaliere cu caracter inovativ, dar și cu implicarea populației în rândul căreia ne așteptăm să funcționeze metoda bulgărelui de zăpadă și transferabilitatea la nivel intergenerațional a celor învățate.

- ▶ Soluții SMART pentru digitalizarea serviciilor publice (Smart Governance) - optimizarea sau implementarea sistemelor informatice în administrația publică.
- ▶ Soluții SMART pentru transport urban durabil (Smart Mobility) – transport public electric, optimizarea inteligentă a parcărilor și sistemele de management al traficului, sisteme de tip bike-sharing și construire de piste de biciclete, stații moderne și inteligente pentru transportul public, monitorizare video.
- ▶ Soluții SMART pentru mediu (Smart Environment) – managementul inteligent al deșeurilor, monitorizarea diversilor parametri ai mediului și utilizarea energiei regenerabile.

Intervenții de tip *smart* sunt necesare pentru asigurarea premiselor atenuării schimbărilor climatice, combaterii sărăciei energetice presupune inovarea și/sau crearea premiselor transferurilor de cunoaștere specifice unei tranziții energetice eficiente, rentabile și sustenabile. Adică, acest proces, printre altele, presupune crearea premiselor necesare unui transfer către sisteme descentralizate ecologice, orientate către consumatori și cu un grad mai mare de digitalizare și cu consumatori activi. De exemplu, comunități de consumatori necesită cercetare și aplicarea inovării în toate sectoarele sistemelor energetice, inclusiv soluții sistemice, care nu sunt specifice unei anumite tehnologii, precum, printre altele, soluții care vizează îmbunătățirea eficienței și generarea descentralizată a energiei. Această tranziție promovează noi modele organizaționale, în special în ceea ce privește producerea, transportul, distribuția și stocarea energiei, electromobilitatea, gestionarea afacerilor și a nevoilor și furnizarea de servicii. Mai mult, acest mod de organizare necesită adoptarea unor standarde comune pentru a promova un sistem energetic conectat și digitalizat.





Accelerarea inovării în domeniul energiei curate impune o schimbare a mentalității, depășindu-se simpla conștientizare a aspectelor legate de energie și ajungând la o înțelegere mai aprofundată a schimbărilor de comportament, în special în ceea ce privește economiile de energie și noile modele de producție și consum, necesare pentru a răspunde provocărilor presante ale creșterii sustenabile și pentru a beneficia de avantajele revoluției digitale și ale inovării în toate domeniile, pentru ca, în cele din urmă, să se realizeze cu succes tranziția energetică. Astfel autoritatea locală poate avea un rol central în crearea premiselor care să permită cetățenilor să joace un rol mai activ în producerea de energie, inclusiv prin alimentarea rețelei cu energie autoprodusă, precum și să contribuie la o utilizare mai eficientă a energiei prin reducerea consumului la nivel de gospodărie, ceea ce ar reduce atât emisiile, cât și facturile.

Stimularea inovării în domeniul energiei la nivel local implică articularea unor procese favorabile incluziunii ale părților interesate precum dezvoltarea celor mai bune modalități de a atrage societăți, întreprinderi nou-înființate și industrii inovatoare alternative, cu scopul de a construi o economie energetică locală sustenabilă, de a consolida demnitatea oamenilor și de a ajuta la înlocuirea capacității de producție a energiei electrice cu soluții de eficiență energetică sau surse regenerabile de energie. În mod complementar, politicile de promovare a inovării se concentrează asupra modului de revitalizare a economiei locale în ceea ce privește perspectivele sustenabile de ocupare a forței de muncă și de creștere, în special în cazul în care activitățile economice sunt poluatoare, sau au efect major asupra calității vieții.

## 2.10. Analiza SWOT și PESTLE

Analiza SWOT reprezintă analiza integrată a rezultatelor obținute prin diagnosticarea situației existente și a tendințelor dezvoltării la nivelul municipiului Carei.

Procesul de consultare publică a implicat o serie de 5 grupuri tematice de lucru, la care au participat specialiști în următoarele domenii de interes: Educație și tineret, Infrastructură și dezvoltare urbană, Economie și dezvoltare durabilă, Mediu și schimbări climatice, Social și comunități marginalizate.

Prezentăm mai jos principalele concluzii ale discuțiilor cu specialiștii și analizei documentelor, structurate în puncte tari, puncte slabe, amenințări și oportunități.

PUNCTE TARI	PUNCTE SLABE
<p data-bbox="391 1562 651 1591"><b>EDUCAȚIE ȘI TINERET</b></p> <ul style="list-style-type: none"> <li data-bbox="253 1612 821 1751">✓ Existența unor exemple de bună practică cu privire la educația pentru sănătate, în special pentru copiii romi (<i>Școala Gimnazială nr. 1</i>);</li> <li data-bbox="253 1772 821 1835">✓ Existența unor exemple de bună practică cu privire la stoparea violenței și a consumului</li> </ul>	<p data-bbox="1016 1562 1276 1591"><b>EDUCAȚIE ȘI TINERET</b></p> <ul style="list-style-type: none"> <li data-bbox="911 1612 1422 1717">✓ Insuficiente școli profesionale, care să pregătească inclusiv tinerii romi pentru piața muncii;</li> <li data-bbox="911 1738 1422 1835">✓ Slaba corelare a ofertei educaționale și de formare profesională cu cererea de pe piața locală a muncii;</li> </ul>

de alcool, droguri, tutun printre tineri (*Liceul Mihai Eminescu*).

### CULTURĂ

-

### ECONOMIE ȘI DEZVOLTARE DURABILĂ

- ✓ Tradiție îndelungată în domeniul cultivării și procesării produselor agricole, cu precădere tehnice (plante uleioase, textile, sfeclă de zahăr, tutun, etc.);
- ✓ Poziția geografică strategică, oraș de graniță, și proximitatea față de marile piețe de desfacere din Europa Centrală și de Est – atractivitate ridicată pentru investiții străine;
- ✓ Extinderea și modernizarea rețelelor de utilități publice din fonduri europene, care au întărit substanțial gradul de confort și calitatea vieții localnicilor;
- ✓ Solurile Câmpiei Careiului reprezintă cea mai fertilă zonă pentru culturi agricole în cadrul județului Satu Mare, 96,0% din terenul agricol fiind favorabil majorității culturilor;
- ✓ Revitalizarea Parcului dendrologic prin fonduri europene.

### INFRASTRUCTURĂ

- ✓ Accesul facil la rețeaua de transport rapid (autostrăzi) din Europa Centrală (prin Ungaria);
- ✓ Modernizarea infrastructurii de transport din fonduri europene;
- ✓ Trecerea prin Carei a magistralei feroviare a Câmpiei de Vest (linia 402), ca arteră de importanță europeană în tranzitul feroviar N-S.

### MEDIU ȘI SCHIMBĂRI CLIMATICE

- ✓ Lipsa coeziunii în vederea educării copiilor și tinerilor, lipsa parteneriatelor între diverși actori din comunitate (școli, ONG-uri, cluburi sportive) care să împărtășească datele despre copii și tineri;
- ✓ Lipsa comunicării interdisciplinare în cadrul școlii;
- ✓ Lipsa educației pentru sănătate, în special în cadrul comunității române;
- ✓ Absenteismul școlar al copiilor romi înscriși la școală (aprox. 40%);
- ✓ Lipsa unei săli polivalente;
- ✓ Numărul mic de tineri și copii de etnie romă care iau parte la activități culturale/ sportive (activități formative);
- ✓ Lipsa capacității organizatorice de a menține funcțional *Consiliul Local al Tinerilor*, și anume lipsa de personal din partea Primăriei, care să aibă timpul necesar pentru a ghida această activitate;
- ✓ Lipsa unor programe culturale și sportive dedicate familiilor;
- ✓ Insuficiente ramuri sportive la Clubul Sportiv Municipal.

### CULTURĂ

- ✓ Lipsa unui spațiu/ a unei baze pentru evenimente mai ample, în aer liber, pentru orice tip de eveniment cultural sau sportiv;
- ✓ Lipsa unui spațiu dedicat asociațiilor și fundațiilor, unde să fie asigurată infrastructura de bază pentru activitățile acestora;

- ✓ Potențial foarte ridicat de producere a energiei regenerabile (geotermale, solare, eoliene, pe bază de biomasă agricolă);
- ✓ Calitatea bună a apelor subterane și de suprafață (sectorul râului Crasna);
- ✓ Existența apelor termale mineralizate;
- ✓ Calitatea bună a aerului;
- ✓ Calitatea bună a solurilor cernoziomice cu cea mai mare fertilitate;
- ✓ Calitatea biodiversității stepice și silvostepice (ROSCI0020 Câmpia Careiului și ROSPA0016 Câmpia Nirului – Valea Ierului);
- ✓ Existența depozitului ecologic *Depozitul Regional de Deșeuri* de la Doba;
- ✓ Calitatea pădurilor este asigurată de încadrarea în categoria pădurilor cu funcție de protecție strictă (Zona A);
- ✓ Suprafața medie a spațiilor verzi pe locuitor este mai mare decât media pe țară (Legea 24/2007, republicată, privind reglementarea și administrarea spațiilor verzi din intravilanul localităților, publicată în M.Of.764/10.11.2009).

#### **SOCIAL ȘI COMUNITĂȚI MARGINALIZATE**

- ✓ Preocuparea autorităților publice locale față de problemele de incluziune socială;
- ✓ Existența unui centru de îngrijire și asistență pentru persoane vârstnice – se dorește închirierea spațiului unde a funcționat în trecut sub administrarea *Asociației Caritas*;
- ✓ Existența unui serviciu de îngrijire la domiciliu (latura socială). Latura medicală e gestionată de Caritas. 132 persoane au beneficiat în perioada de pandemiei de cumpărături, medicamente, consiliere, etc). Serviciul ar trebui nou înființat, ceea ce

- ✓ Lipsa unui centru multifuncțional (bibliotecă, proiecții film, etc.);
- ✓ Lipsa organizării de evenimente și în cartierele municipiului Carei.

#### **ECONOMIE ȘI DEZVOLTARE DURABILĂ**

- ✓ Lipsa personalului pregătit pentru o economie competitivă;
- ✓ Lipsa deschiderii și lipsa comunicării din partea angajaților;
- ✓ Lipsa unui Centru Logistic;
- ✓ Lipsa orientării profesionale în școli, care ar potrivi capacitățile și înclinațiile tinerilor cu locurile de muncă accesate;
- ✓ Media de vârstă ridicată a celor care se prezintă la angajare (peste 45 ani);
- ✓ Lipsa digitalizării în cadrul Serviciului de Evidență a Populației;
- ✓ Numărul redus de întreprinderi locale integrate în lanțuri de furnizare, rețele de afaceri (clustere, grupuri de producători, asociații profesionale și sectoriale, etc.);
- ✓ Numărul redus de întreprinderi locale integrate în lanțuri de furnizare, rețele de afaceri (clustere, grupuri de producători, asociații profesionale și sectoriale, etc.);
- ✓ Nivelul scăzut de valorificare a potențialului de producere a energiei regenerabile;
- ✓ Infrastructura logistică de transport deficitară. Acces dificil la calea ferată pentru vehicule de peste 3,5 t și conexiune deficitară cu depozitele de cereale și infrastructura CFR;

<p>presupune angajarea și formarea de personal;</p> <ul style="list-style-type: none"><li>✓ Prin <i>Asociația Părinților</i> funcționează un program <i>After School</i> în beneficiul a 75 copii;</li><li>✓ Există exemple pozitive ale unor tineri din comunitate, care revin și își oferă serviciile în a ajuta oameni nevoiași (vârstnici, familii sărace, etc.);</li><li>✓ Există disponibilitate de implicare și din partea elevilor, sprijiniți de profesori.</li></ul>	<p style="text-align: center;"><b>INFRASTRUCTURĂ</b></p> <ul style="list-style-type: none"><li>✓ Rețeaua de apă și canalizare veche (din fontă), din Cartierul Republicii, este aproape complet distrusă, existând pericolul de infectare (prezența șobolanilor);</li><li>✓ Strada de pământ dintre <i>Pomilor</i> și <i>Zorilor</i> necesită asfaltare sau măcar pietruire;</li><li>✓ Lipsa accesibilizării drumului de lângă <i>Biserica Ortodoxă</i> pentru persoane cu dizabilități;</li><li>✓ Atitudinea și modul de acțiune a prestatorilor regionali de servicii (apă, gaz, curent), respectiv probleme de sincronizare și comunicare. După realizarea lucrărilor de infrastructură de către Primărie, prestatorii de servicii efectuează lucrări de reabilitare;</li><li>✓ Locuitorii nu fac diferența între proprietatea privată și cea publică, existând neînțelegeri din punctul de vedere al managementului condominial.</li><li>✓ Colaborare dificilă cu <i>CFR</i> în vederea soluționării problemelor de infrastructură de transport;</li></ul> <p style="text-align: center;"><b>MEDIU ȘI SCHIMBĂRI CLIMATICE</b></p> <ul style="list-style-type: none"><li>✓ Fragmentarea ariilor protejate prin modernizarea nejustificată a drumurilor din cadrul ariilor protejate;</li><li>✓ Copiii și tinerii nu au acces la informații relevante, nu au oportunități de a discuta despre subiecte de mediu și schimbări climatice și nici nu sunt ghidați;</li><li>✓ Situația ariilor protejate din jurul orașului Carei;</li></ul>
--	--

	<ul style="list-style-type: none"> <li>✓ Lipsa coșurilor de gunoi în anumite părți ale orașului, respectiv distribuția inegală în oraș a acestora, ceea ce cauzează probleme de igienă;</li> <li>✓ Suprafețe reduse cu păduri;</li> <li>✓ Încadrarea combinatului SC Ardealul SA în Directiva IPPC/IED (Directiva 2010/75/UE privind emisiile industriale);</li> <li>✓ În urma închiderii depozitului neconform de deșeuri municipale Carei în anul 1995, a rămas o suprafață potențial contaminată de 1,35 ha cu metale grele, cenuși și zguri.</li> </ul> <p><b>SOCIAL ȘI COMUNITĂȚI MARGINALIZATE</b></p> <ul style="list-style-type: none"> <li>✓ Necesarul de locuințe sociale nu are acoperire financiară în totalitate;</li> <li>✓ Lipsa accesibilizării spațiilor publice pentru persoanele cu dizabilități;</li> <li>✓ Lipsa unor soluții <i>smart</i> pentru vârstnici și tineri;</li> <li>✓ Abandonul școlar crescut, mai ales la nivelul ciclului gimnazial.</li> </ul>
<p style="text-align: center;"><b>OPORTUNITĂȚI</b></p> <p style="text-align: center;"><b>EDUCAȚIE ȘI TINERET</b></p> <ul style="list-style-type: none"> <li>✓ Existența unor lideri romi cu influență în comunitate, care pot fi implicați în atragerea și menținerea copiilor și tinerilor în proiecte educaționale;</li> <li>✓ Există un teren sportiv nefolosit la capătul străzii Tireamului, care ar putea fi repus în circuit, în folosul tinerilor;</li> <li>✓ Funcționarea unui bazin de înot în Carei, unde se vor impune reguli stricte de igienă celor care vor dori să îl folosească, aceasta fiind o modalitate de a educa</li> </ul>	<p style="text-align: center;"><b>AMENINȚĂRI</b></p> <p style="text-align: center;"><b>EDUCAȚIE ȘI TINERET</b></p> <ul style="list-style-type: none"> <li>✓ Creșterea consumului de alcool, droguri, tutun printre tineri;</li> <li>✓ Creșterea violenței în școli;</li> <li>✓ Atitudinea discriminatorie față de copii și tinerii de etnie romă;</li> <li>✓ Interesul scăzut al părinților de a motiva copiii să participe la activități culturale și sportive;</li> </ul>

nediscriminatoriu copiii și tinerii din toate mediile;

- ✓ Disponibilitatea Primăriei, care a organizat și susținut în trecut inițiativa *Consiliul Local al Tinerilor*, de a sprijini un ONG sau altă entitate, inclusiv o persoană fizică, să preia coordonarea acestei activități;
- ✓ Intenția Primăriei de a înființa un centru cultural multifuncțional.

#### CULTURĂ

- ✓ Primăria dezvoltă un proiect prin care să faciliteze organizarea de evenimente culturale și în cartierele municipiului Carei.

#### ECONOMIE ȘI DEZVOLTARE DURABILĂ

- ✓ Existența oportunității de finanțare prin POCA a unor proiecte de digitalizare a serviciilor de eliberare acte.

#### INFRASTRUCTURĂ

- ✓ Posibilitatea de a realiza piste de biciclete între Carei și comunele învecinate), prin proiecte depuse de ADI;
- ✓ Existența unui model de bună practică la Curtici, unde există un terminal intermodal pentru transferul pe cale ferată (24h/24h).

#### MEDIU ȘI SCHIMBĂRI CLIMATICE

- ✓ La *Depozitul Regional de Deșeuri* de la Doba se desfășoară un proiect pentru realizarea unei instalații de tartare mecano-biologică cu o capacitate de 53.000 tone/an;
- ✓ Existența în cadrul instituțiilor publice ale statului a documentațiilor pentru intervenții în caz de producerea accidentelor naturale sau antropice (risc de mediu);
- ✓ Posibilitatea valorificării Certificatelor de emisii de gaze cu efect de seră (CO<sub>2</sub>) tranzacționate în Schema europeană EU ETS – Certificate tip EUA (alocările curente ale

- ✓ Lipsa locuințelor protejate, de suport / sprijin / urmărire pentru integrare / sprijin.

#### CULTURĂ

-

#### ECONOMIE ȘI DEZVOLTARE DURABILĂ

- ✓ Pandemia a generat provocări și situații extreme pentru care nu au fost gândite strategii și soluții; De exemplu, închiderea creșelor și grădinițelor a afectat capacitatea părinților de a merge la serviciu și de a fi productivi;
- ✓ Lipsa colaborării / comunicării cu instituții de stat în interesul firmelor;
- ✓ Ajutorul social inhibă apetența pentru muncă a unor persoane;
- ✓ Birocrație crescută pentru firmele care doresc să acceseze finanțări;
- ✓ Educația părinților care, din dorința de a oferi tinerilor un trai cât mai facil, descurajează încadrarea timpurie și menținerea lor pe piața muncii;
- ✓ Modificări frecvente ale legislației;
- ✓ Lipsă metodologiilor în cazul legilor noi sau apariția lor cu întârziere;
- ✓ Anomalii legislative (salariul minim în domeniul construcțiilor, pentru toate tipurile de salariați).

#### INFRASTRUCTURĂ

- ✓ Probleme referitoare la dreptul de proprietate asupra unor terenuri pe care se află conducte de apă și canalizare care necesită reparații;
- ✓ Investițiile realizate de Guvern sau de prestatorii regionali nu țin cont de prioritățile formulate în SIDU (de exemplu, drumul de ocolire ar fi fost

instalațiilor EU ETS), *EU ETS – Instalații staționare, EUA – Emission Unit Allowance*;

- ✓ Deschiderea școlilor de a promova activismul în domeniul protecției mediului, cum ar fi: colectare selectivă în școli; acțiuni de reciclare; programe educative comune copii – părinți, pe tema protecției mediului, cu scop de sensibilizare și conștientizare; colectarea deșeurilor reciclabile prin intermediul școlii; organizarea de concursuri pentru identificarea de probleme și soluții; montarea de panouri solare (cel puțin pentru încărcarea telefoanelor mobile, a ceasurilor inteligente, etc.) și montarea unor ferestre termopane fotovoltaice;
- ✓ Disponibilitatea tinerilor de a planifica o competiție la nivel de școală, pentru identificarea problemelor de mediu și pentru a colecta idei de protejare a mediului înconjurător, care să fie înaintate autorității publice locale.

#### **SOCIAL ȘI COMUNITĂȚI MARGINALIZATE**

- ✓ Prin Programul Operațional Regional 2014 – 2020 sunt în curs de realizare o parte dintre locuințele sociale necesare (sunt în construcție 56 locuințe sociale în cadrul Axei 13 și 32 locuințe sociale finanțate prin GAL Carei);
- ✓ Cu sprijinul finanțării asigurate de GAL Carei, este în curs de realizare un centru socio-medical integrat;
- ✓ Este în curs de realizare un adăpost pentru persoanele străzii;
- ✓ Primăria are contracte de colaborare cu ONG-urile din oraș;
- ✓ Este în curs de realizare digitalizarea serviciilor sociale, cu sprijinul POCA;

mai util în partea de nord, nu în cea de sud, alegându-se varianta mai ieftină).

#### **MEDIU ȘI SCHIMBĂRI CLIMATICE**

- ✓ Extinderea perimetrelor construibile în defavoarea biodiversității/terenurilor propice agriculturii;
- ✓ Extinderea infrastructurii duce la fragmentarea habitatelor și afectarea habitatelor;
- ✓ Depozitarea deșeurilor menajere în spații neamenajate duce la scăderea calității solului și infestarea pânzei de apă freatică;
- ✓ Calitatea aerului este amenințată de creșterea permanentă a numărului de autovehicule;
- ✓ Risc de fenomene meteorologice periculoase pe fondul global al schimbărilor climatice;
- ✓ Variațiile mari de temperatură, activitatea seismică din sud-estul Europei, poluarea, afectează diverse paliere ale dezvoltării locale.

#### **SOCIAL ȘI COMUNITĂȚI MARGINALIZATE**

- ✓ Accentuarea fenomenului de îmbătrânire demografică, creșterea numărului de persoane dependente și a morbidității populației;
- ✓ Migrația semnificativă a populației tinere, cu precădere în străinătate și către marile centre urbane;
- ✓ Pandemia COVID-19 afectează persoanele vulnerabile în forme multiple, iar escaladarea situației poate conduce la incapacitatea serviciilor sociale de a răspunde tuturor nevoilor.

<ul style="list-style-type: none"> <li>✓ Existența unor programe de finanțare pentru reintegrarea pe piața muncii a persoanelor / tinerilor cu dizabilități;</li> <li>✓ Fundația DOWN dorește să realizeze locuințe protejate / centre pentru persoane cu dizabilități;</li> <li>✓ Tinerii care au plecat la studii în alte centre urbane pot reprezenta o resursă, ei putând fi implicați ca voluntari în proiecte sociale.</li> </ul>	
---	--

#### Analiza SWOT – corelata cu art. 7 din Regulament UE 1031/2013

**Mediu și schimbări climatice.** Potrivit Regulamentului UE 1031/2010 al Comisiei Europene din 12 noiembrie 2010 privind calendarul, administrarea și alte aspecte ale licitării certificatelor de emisii de gaze cu efect de seră în temeiul Directivei 2003/87/CE a Parlamentului European și a Consiliului de stabilire a unui sistem de comercializare a cotelor de emisie de gaze cu efect de seră în cadrul Comunității - art.7 și art.10 (4)<sup>38</sup> (act fără caracter legislativ) și din datele deținute de APM Satu Mare (2014) reiese că nu au fost transmise cereri în acest sens către Agenția Națională de Protecția Mediului.

**Analiza SWOT pentru mediu și schimbări climatice** caută răspunsuri pentru cele patru paliere:

- Puncte tari: obiective/situații existente care ajută la atingerea obiectivelor de mediu și acțiuni pentru diminuarea efectelor schimbărilor climatice
- Puncte slabe: obiective/situații existente care pun în pericol atingerea obiectivelor de mediu/pentru diminuarea efectelor schimbărilor climatice
- Oportunități: surse externe care prezintă ocazii adecvate atingerii obiectivelor propuse
- Amenințări: surse externe sau mediul extern care pot pune în pericol atingerea obiectivelor propuse.

<b>Analiza S.W.O.T. pentru mediu și schimbări climatice aferente municipiului Carei</b>	
<b>Puncte tari</b>	<b>Puncte slabe</b>
<ul style="list-style-type: none"> <li>- Calitatea bună a apelor subterane și de suprafață (sectorul râului Crasna)</li> <li>- Existența apelor termale mineralizate</li> <li>- Calitatea bună a aerului</li> <li>- Calitatea bună a solurilor cernoziomice cu cea mai mare fertilitate</li> </ul>	<ul style="list-style-type: none"> <li>- Suprafețe reduse cu păduri</li> <li>- Încadrarea combinatului SC Ardealul SA în Directiva IPPC/IED (Directiva 2010/75/UE privind emisiile industriale)</li> <li>- În urma închiderii depozitului neconform de deșuri municipale Carei în anul 1995, a rămas o suprafață potențial</li> </ul>

<sup>38</sup> <https://eur-lex.europa.eu/legal-content/RO/TXT/PDF/?uri=CELEX:32010R1031&from=ES>



<ul style="list-style-type: none"> <li>- Calitatea biodiversității stepice și silvostepice (ROSCI0020 Câmpia Careiului și ROSPA0016 Câmpia Nirului – Valea Ierului)</li> <li>- Existența depozitului ecologic <i>Depozitul Regional de Deșeuri</i> de la Doba</li> <li>- Calitatea pădurilor este asigurată de încadrarea în categoria pădurilor cu funcție de protecție strictă (Zona A)</li> <li>- Suprafața medie a spațiilor verzi pe locuitor este mai mare decât media pe țară (Legea 24/2007, republicată, privind reglementarea și administrarea spațiilor verzi din intravilanul localităților, publicată în M.Of.764/10.11.2009)</li> </ul>	<p>contaminată de 1,35 ha cu metale grele, cenuși și zguri.</p>
<b>Oportunități</b>	<b>Amenințări</b>
<ul style="list-style-type: none"> <li>- La <i>Depozitul Regional de Deșeuri</i> de la Doba este proiect pentru realizarea unei instalații de tartare mecano-biologică cu o capacitate de 53.000 tone/an.</li> <li>- Existența în cadrul instituțiilor publice ale statului, a documentațiilor pentru intervenții în caz de producerea accidentelor naturale sau antropice (risc de mediu)</li> <li>- Posibilitatea valorificării Certificatelor de emisii de gaze cu efect de seră (CO<sub>2</sub>) tranzacționate în Schema europeană EU ETS – Certificate tip EUA (alocările curente ale instalațiilor EU ETS) <i>EU ETS – Instalații staționare</i> <i>EUA – Emission Unit Allowance</i></li> </ul>	<ul style="list-style-type: none"> <li>- Extinderea perimetrelor construibile în defavoarea biodiversității/terenurilor propice agriculturii</li> <li>- Extinderea infrastructurii duce la fragmentarea habitatelor și afectarea habitatelor</li> <li>- Depozitarea deșeurilor menajere în spații neamenajate duce la scăderea calității solului și infestarea pânzei de apă freatică</li> <li>- Calitatea aerului este amenințată de creșterea permanentă a numărului de autovehicule</li> <li>- Risc de fenomene meteorologice periculoase pe fondul global al schimbărilor climatice.</li> </ul>

### Analiza PESTLE – domeniul Ecologic

Analiza PESTLE este fundamentală în dezvoltarea viziunii de ansamblu a factorilor implicați în îndeplinirea unor obiective importante prestabilite. De la analiza inițială PEST (Politic, Economic, Social, Tehnologic) s-a ajuns la necesitatea completării cu informații din domeniul Legislativ și Ecologic (LE).

Analiza Ecologică se impune ca importantă prin faptul că factorii de mediu (aer, apă, sol, păduri denumiți și factori ecologici) influențează dezvoltarea societății. Pe fondul schimbărilor climatice, analiza factorilor de mediu duce la stabilirea politicilor și legilor de mediu de la nivel mondial, la nivel național, regional și local. Ca urmare, la nivel european există Directive transpuse integral sau parțial în legislațiile de mediu naționale ale țărilor membre ale Uniunii Europene.

**Aplicarea analizei PESTLE – domeniul Ecologic** pentru municipiul Carei conduce la următoarele aspecte identificate pentru fiecare factor de mediu în parte:



UNIUNEA EUROPEANĂ



- **Aer.** Concluzie: Valoarea Indicelui general de Calitate a Aerului este 1,4 ceea ce reflectă o calitate bună a aerului în municipiul Carei. Comparând cu informațiile anilor anteriori (2012-2018) se constată că aerul urban și-a îmbunătățit sensibil calitatea.

- **Apă. apele subterane** Concluzie: Cele două corpuri de apă ROSO01 Conul Someșului și ROSO06 Câmpia Carei sunt corpuri de apă transfrontaliere cu Ungaria și au grade de protecție globală medie, bună și foarte bună (PG, PM, PVG), ceea ce înseamnă că cele două corpuri de apă nu sunt încadrate la risc de mediu, însă este recomandată monitorizarea pe sectoarele vulnerabile.

**Rețeaua hidrografică.** Concluzie: starea ecologică a cursului Crasnei prezintă stare moderată de calitate însă potențialul ecologic și starea chimică sunt bune. Afluenții Crasnei se află în stare bună din punct de vedere ecologic și chimic. Calitatea apei de suprafață este considerată bună fiind asigurată în mare parte de stația de epurare a apelor uzate, modernizată la standarde europene, ce deservește municipiul Carei.

- **Solul.** Concluzie: Calitatea solurilor din extravilan este corespunzătoare utilizării terenurilor pentru culturi agricole variate, îndeplinind toate condițiile pedologice pentru obținerea produselor de calitate. Deși în perioada 2015 – 2019 cantitatea îngrășămintelor chimice a dus la încărcarea cu nutrienți a solului, fertilizarea s-a făcut conform Directivei Nitrați a UE din 1991 și a Codului de Bune Practici Agricole, cu impact minim asupra acestuia. Nu au fost raportări cu privire la fenomene de eutrofizare a apelor.

Gestionarea deșeurilor este conformă cu legislația de mediu europeană și națională în vigoare, *Depozitul Regional de Deșeuri Doba* este depozit ecologic pentru deșeuri nepericuloase a cărui activitate a devenit funcțională din luna august 2011.

Cu toate că activitatea depozitului neconform de deșeuri de la Carei a fost eliminată, pierderea calității solului în perimetrul **sitului potențial contaminat** de 1,35 ha, rămâne în mediu ca poluare istorică, fapt ce necesită în continuare monitorizarea.

- **Pădurile.** Concluzie: Pădurile aparținătoare municipiului Carei prezintă calitatea ridicată a fondului forestier prin corpuri de arborete pure, cu specii de floră indicatoare de biodiversitate în componența litierei. Pădurile au funcție de protecție strictă (Zona A) prevăzute în *Planul de management al sitului de interes comunitar ROSCI0020 Câmpia Careiului*.

- **Calitatea mediului urban în municipiul Carei**

**Spațiile verzi.** Începând cu data de 1 ianuarie 2014, autorităților administrației publice locale le revine sarcina de a asigura un minimum de suprafață verde pentru un locuitor, de 26 mp. Din anul 2016 și până în prezent în municipiul Carei, unui locuitor îi revin 32,22 mp/loc ceea ce depășește media pe țară.

**Poluarea fonică urbană.** Din măsurătorile efectuate de APM Satu Mare, nu s-au înregistrat depășiri alarmante ale nivelului de zgomot în trafic. În cursul anului 2019, la Agenția de Protecția Mediului Satu Mare nu au fost depuse sesizări legate de nivelul zgomotului.

#### **Analiza riscurilor**

Analiza riscului de mediu pentru municipiul Carei a fost realizată prin aplicarea **Matricei de Risc de Mediu** prezentată în tabelul 11 și centralizatorul de la tabelul 12. Metodologia aplicată respectă cerințele *Ghidului General din 20 februarie 2020 aplicabil etapelor procedurii de evaluare a impactului asupra mediului (EIM)*, emisă de Ministerul Mediului, Apelor și Pădurilor, publicat în Monitorul Oficial nr.211 bis din 16 martie 2020.

Tabelul nr. 11 – Matricea Riscului de Mediu pentru municipiul Carei, 2021

<b>PROBABILITATEA DE APARIȚIE (P)</b>	Aproape cert	5					
	Probabil	4					
	Posibil	3			In, ScS	Ms	
	Improbabil	2					
	Rar	1	At	Et, Isv	Fmp		
			1	2	3	4	5
			Nesemnificativ	Minor	Moderat	Major	Catastrofic
<b>IMPACTUL ÎN MEDIUL SOCIAL ( I )</b>							

Calculul a fost efectuat pentru fiecare parametru de risc în parte, atribuindu-i-se valoarea de la 1 la 5, în funcție de probabilitatea de apariție și impactul pe care îl are asupra mediului/activităților antropice.

Analiza riscurilor naturale (de mediu) s-a efectuat pentru șapte parametrii: mișcările seismice/cutremure, fenomene meteorologice periculoase, inundații, alunecări de teren, eroziunea solului, seceta și compactarea solului și incendiile spontane de vegetație, centralizate în tabelul 5.

Tabelul nr. 12 Centralizatorul datelor Matricei de Risc de Mediu pentru municipiul Carei, 2021

Nr. crt.	Riscul asociat cu:	Categoria de risc asociat cu:		Încadrarea în Categoria de
1.	Mișcările seismice (Ms)	P3/I4	P = 13 puncte	<b>RISC Mediu</b>
2.	Fenomenele meteorologice periculoase (Fmp)	P1/I3		
3.	Inundații (In)	P3/I3		
4.	Alunecări de teren (At)	P1/I1	I = 18 puncte	
5.	Eroziunea terenurilor (Et)	P1/I2		
6.	Seceta și compactarea solului (Scs)	P3/I3		
7.	Incendii spontane de vegetație (Isv)	P1/I2		

Rezultatele evaluării riscului de mediu se încadrează categoriilor de: risc major (catastrofic/major), risc mediu (moderat) sau risc minim (nesemnificativ/minor), cărora le corespund prioritățile 1, 2, 3. În funcție de prioritate se recomandă abordarea individuală a fiecărei categorii de risc, prezentată în tabelul 13.

Tabelul nr. 13 Încadrarea riscului de mediu

ÎNCADRAREA RISCULUI	PRIORITATE	ABORDARE <sup>39</sup>
<b>RISC MAJOR</b>	<b>1</b>	Necesită concentrarea atenției pentru abordarea/implementarea unor măsuri urgente și adecvate de prevenire și control

<sup>39</sup> [https://www.chisinau.md/public/files/anul\\_2017/audit\\_intern/Procedura\\_de\\_management\\_al\\_riscurilor\\_.pdf](https://www.chisinau.md/public/files/anul_2017/audit_intern/Procedura_de_management_al_riscurilor_.pdf)



RISC MEDIU	2	Pot fi monitorizate sau controlate prin creșterea eficacității măsurilor existente sau, după caz, stabilirea unor măsuri suplimentare de prevenire și control
RISC MINIM	3	Pot fi tolerate și vor fi considerate inerente activitățile față de care nu trebuie stabilite măsuri suplimentare ci doar aplicarea celor existente

Din interpretarea *Matricei de Risc de Mediu pentru municipiul Carei*, rezultă încadrarea riscului natural în categoria de ***Risc mediu, cu prioritatea 2.***

**Concluzie:** Riscurile naturale la care este expus municipiul Carei se încadrează în categoria ***Riscului mediu, cu prioritatea 2.*** Planurile de intervenție și acoperire a riscurilor aflate la instituțiile de resort din județul Satu Mare demonstrează că gestionarea evenimentului în situație de criză poate fi depășită și, în termen scurt, normalitatea să poată fi restabilită.



UNIUNEA EUROPEANĂ



Programul Operațional Capacitate Administrativă  
Competența face diferența!



Instrumente Structurale  
2014-2020

## SECȚIUNEA 3: VIZIUNEA ȘI OBIECTIVELE DE DEZVOLTARE

### 3.1. Fundamentarea formulării viziunii și obiectivelor strategice

#### 3.1.1. Principii de planificare integrată

Planificarea strategică integrată urmărește identificarea și valorificarea de oportunități, identificarea avantajului competitiv în fața celorlalte localități, aspecte care să asigure atingerea scopului general al strategiei. În cadrul acestui proces, s-a formulat declarația de viziune care descrie situația viitoare spre care se tinde, se definește direcția, respectiv un plan strategic care să asigure finalizarea demersului.

Planificarea strategică a SIDU Carei caută răspunsul la 3 întrebări esențiale ce definesc acest parcurs al comunității de la situația prezentă la situația dorită viitoare:

1. Unde ne aflăm acum? (situația actuală) Pentru determinarea situației actuale, au fost investigate și analizate elementele ce definesc starea actuală din punct de vedere strategic și care determină modificarea deciziilor, stabilirea acțiunilor și proiectelor viitoare.
2. Unde vrem să ajungem? (situația dorită) În cadrul planificării strategice, s-a urmărit creionarea unui viitor probabil al orașului, identificând avantajului competitiv al Careiului, aspectele care ar putea să asigure realizarea acestui țel.
3. Cum ajungem acolo? (direcția) S-a definit planul strategic, direcția care să asigure finalizarea demersului.

#### 3.2. Conceptul de dezvoltare spațială

Pentru zona de acțiune care face obiectul SIDU sunt propuse intervenții care să răspundă câtorva deziderate stabilite la nivel local:

- crearea unor noi locuri de muncă;
- creșterea atractivității municipiului pentru investitori;
- creșterea numărului de vizite turistice;
- creșterea calității vieții tuturor cetățenilor din municipiu.

Astfel, o parte a intervențiilor vizează zona centrală, care corespunde centrului istoric și care cuprinde o aglomerare de monumente de monumente istorice – clădiri cu o valoare arhitecturală ridicată și monumente de for public, precum și de instituții culturale și de cult, sunt puncte de atracție pentru turiști și locuitori, neexploatate la capacitatea lor maximă. Prin reabilitarea acestor clădiri și introducerea lor într-un circuit turistic integrat se vor crea premisele creșterii numărului de turiști și vizitatori, precum și a sejurului turistic al acestora. Ambianța estetică a acestor obiective turistice va fi asigurată prin



UNIUNEA EUROPEANĂ



Programul Operațional Capacitate Administrativă  
Competența face diferența!



Instrumente Structurale  
2014-2020

modernizarea infrastructurii de transport și a spațiilor publice, sub forma zonelor de promenadă și pietonale, a locurilor de parcare, a spațiilor verzi, a pistelor pentru biciclete, instalarea de panouri de semnalizare și informare, etc. Toate aceste intervenții vor transforma zona într-una mai atractivă pentru investitori, cu precădere pentru cei din domeniul comerțului, meșteșugurilor, hotelurilor și restaurantelor.

Zonele rezidențiale cuprinse în zona de acțiune a SIDU vor beneficia de intervenții orientate către creșterea calității vieții rezidenților. Acestea vor fi adaptate la nevoile fiecărui tip de cartier, beneficiind de investiții pentru asigurarea accesului tuturor cetățenilor la infrastructură și servicii de calitate, dar și de extinderea, reabilitarea și modernizarea infrastructurii de transport (străzi, zone pietonale, piste de biciclete), tehnico-edilitare (apă, apă uzată, energie electrică, iluminat public, etc.), a celei educaționale și de servicii sociale. Se are în vedere reabilitarea termică complexă a blocurilor de locuințe (anvelopare, modernizarea instalațiilor și a spațiilor comune, dotarea cu panouri solare/pompe de căldură, etc.) și a spațiilor publice din jurul acestora (locuri de parcare, căi de acces și alei pietonale, locuri de joacă și de agrement), la care se adaugă și investițiile în instituțiile sanitare, de învățământ și sociale amplasate la nivelul acestora, care să fie capabile să ofere servicii de calitate numărului mare de locuitori din aceste cartiere.

La nivelul regiunii Nord-Vest se remarcă o concentrare a activităților economice și implicit a locurilor de muncă în orașe, în special în orașele mari. Acestea devin centre regionale în detrimentul teritoriilor înconjurătoare care pierd atât din punct de vedere economic, cât și din punct de vedere social, forța de muncă migrând spre centru – sursa locurilor de muncă. Această realitate privind relația strânsă dintre centrele urbane și teritoriile adiacente, bazată pe oferta de locuri de muncă, oportunități legate de educație și oferta serviciilor (publice sau private), a dus la conturarea așa numitelor zone urbane funcționale (ZUF)<sup>iii</sup>. Conform studiului „Cadru metodologic pentru implementarea eficientă a activităților de dezvoltare urbană durabilă” (Banca Mondială, 2015), unul dintre criteriile de definire a teritoriilor adiacente este ca cel puțin 15% din populația angajată să aibă locul de muncă în centrul urban focalizator.

Zonă urbană funcțională reprezintă teritoriul constituit dintr-unul sau mai multe centre urbane polarizatoare și una sau mai multe unități administrativ-teritoriale de bază contigue cuprinse în zona de navetism a acestuia/ acestora, în cadrul căreia s-au dezvoltat relații de cooperare pe multiple planuri. (Metodologia de elaborare a Strategiei de dezvoltare teritorială zonală periurbană/ metropolitană, MDLPA, 2020)

Strategia are în vedere faptul că politicile de dezvoltare urbană încurajează abordarea inter-jurisdicțională în cazul zonelor urbane de mai mari dimensiuni, susținerea asociațiilor de dezvoltare intercomunitară (de ex. zonele metropolitane) și a parteneriatelor pentru implementarea unor proiecte punctuale în interiorul Zonelor Urbane Funcționale (ZUF). Totodată, municipalitatea înțelege că transformarea economiei și administrației, prin digitalizare este posibilă prin dezvoltarea potențialului de inovare și specializare inteligentă, prin dezvoltarea structurilor CDI și consolidarea legăturilor cu piața, inclusiv a transferului tehnologic. Acest deziderat se poate realiza inclusiv prin susținerea transformării structurale a economiei regionale, prin sprijinirea acelor IMM-uri ce desfășoară activități în domenii economice cu valoare adăugată ridicată, inclusiv prin intermediul unor instrumente financiare, prin implementarea unor acțiuni pentru impulsivarea colaborării dintre mediul de afaceri și structurile de CDI și de transfer tehnologic.

### Zonele funcționale aferente municipiului Carei

CAREI		
136526	Municipiu, altul decât reședința de județ	Carei
136553	Comună	Căpleni
136768	Comună	Andrid
137032	Comună	Berveni
137292	Comună	Căuaș
137728	Comună	Foieni
139107	Comună	Tiream
139250	Comună	Urgiceni
179677	Comună	Cămin

Sursa: Componența Zonelor Urbane Funcționale din România din <https://www.mdlpa.ro/uploads/articole/attachments/617a9ceee9feb358978062.pdf>

Pentru intervenții integrate în zone urbane marginalizate (ZUM-uri), Comisia Europeană a creat mecanismul DLRC – Dezvoltare Locală plasată sub Responsabilitatea Comunității, care presupune crearea unui parteneriat local din diferiți actori relevanți pentru realizare unei Strategii de Dezvoltare Locală dedicată zonelor marginalizate și pentru managementul intervențiilor propuse. Teritoriul delimitat al Strategiei de Dezvoltare Locală (SDL), conform Anexei 1 și 5 la Strategia de Dezvoltare Locală Socială a Municipiului Carei Plasată Sub Responsabilitatea Comunității<sup>iv</sup>, este reprezentat de întregul teritoriu al municipiului Carei, cu o populație totală de 21.112 locuitori. Teritoriul SDL este alcătuit din trei zone marginalizate: (1) ZUM Danko Pista; (2) ZUM Iuliu Maniu – Doina; (3) ZUM Dr. Marinescu – Eliberării, împreună cu zonele urbane funcționale aferente, având suprafața de 10.231 hectare.

ZUM 1 Dankó Pista este delimitată la Nord de calea ferată, la Sud de strada Uzinei, la Est de strada Independenței, iar la Vest de strada Bălților. Această zonă se află la periferia orașului, la ieșirea către comunele Foieni și Urziceni, respectiv către punctul de trecere al graniței române-maghiare de la Urziceni. Este o zonă de case, dintre care o parte sunt locuințe sociale (pe strada Uzinei), respectiv locuințe de necesitate (pe strada Independenței), iar o altă parte este compusă din casele construite de familiile care le locuiesc, respectiv descendenții acestora, însă actele de proprietate în cele mai multe cazuri nu sunt actualizate/ disponibile.

ZUM 2 Iuliu Maniu – Doina este delimitată la Nord de strada Iuliu Maniu, la Sud și Vest de strada 1 Decembrie 1918, iar la Est de strada Kaffka Margit. O parte a străzii 1 Decembrie 1918 este pietonala din centrul orașului, cu numeroși agenți economici, în principal magazine, restaurante și terase. În cadrul zonei, respectiv la marginea ZUM 2, se află numeroase instituții publice: teatrul, casa de cultură, Liceul Iuliu Maniu, biserica și parohia ortodoxă, respectiv greco-catolică, biblioteca municipală, cantina de ajutor social, Judecătoria și Primăria. O mare parte a familiilor din zona centrală care se află într-o situație defavorizată locuiesc într-unul din cele două blocuri apropiate. Apartamentele funcționează pe post de locuințe de necesitate. Prima clădire (Str. Doina, nr. 15) este una veche de peste 100 de ani, iar în cadrul



UNIUNEA EUROPEANĂ



acesteia au funcționat mai multe instituții (internat pentru elevi, azil de bătrâni). Acum locuiesc aici aproximativ 30 de familii. Dintre utilități, doar electricitatea este furnizată separat fiecărei gospodării. Apa potabilă este disponibilă în curtea interioară a blocului. A doua clădire (str. Iuliu Maniu, nr. 10) este un bloc care a servit drept internat de locuit elevilor care frecventau cursurile fostului Liceu Agroindustrial. Ambele clădiri se află într-o stare avansată de deteriorare, însă dispun de sistem de electricitate, de câte o cișmea comună, iar spațiile sanitare sunt comune pentru mai multe familii.

ZUM 3 Dr. Marinescu – Eliberării Delimitare: ZUM 3 este delimitată la Nord și Est de strada Armatei Române, iar la Sud de strada Ion Ghica. Strada Tireamului poate fi considerată o axă pe părțile căreia se află cele două subzone:

1. Ultimele străzi de pe partea stângă a străzii Tireamului (dacă ne aflăm în direcția de mers către Tiream) - Zonă de case de la periferia orașului (str. Dr. Marinescu și str. Zaharia Bârsan) cu aproximativ 30 de familii. Casele din această zonă sunt în general improvizate, fără acte de proprietate, foarte apropiate unele față de celelalte. Copiii din această zonă frecventează preponderent Școala nr. 3, iar după școală, Centrul de incluziune socială Stela Maris.

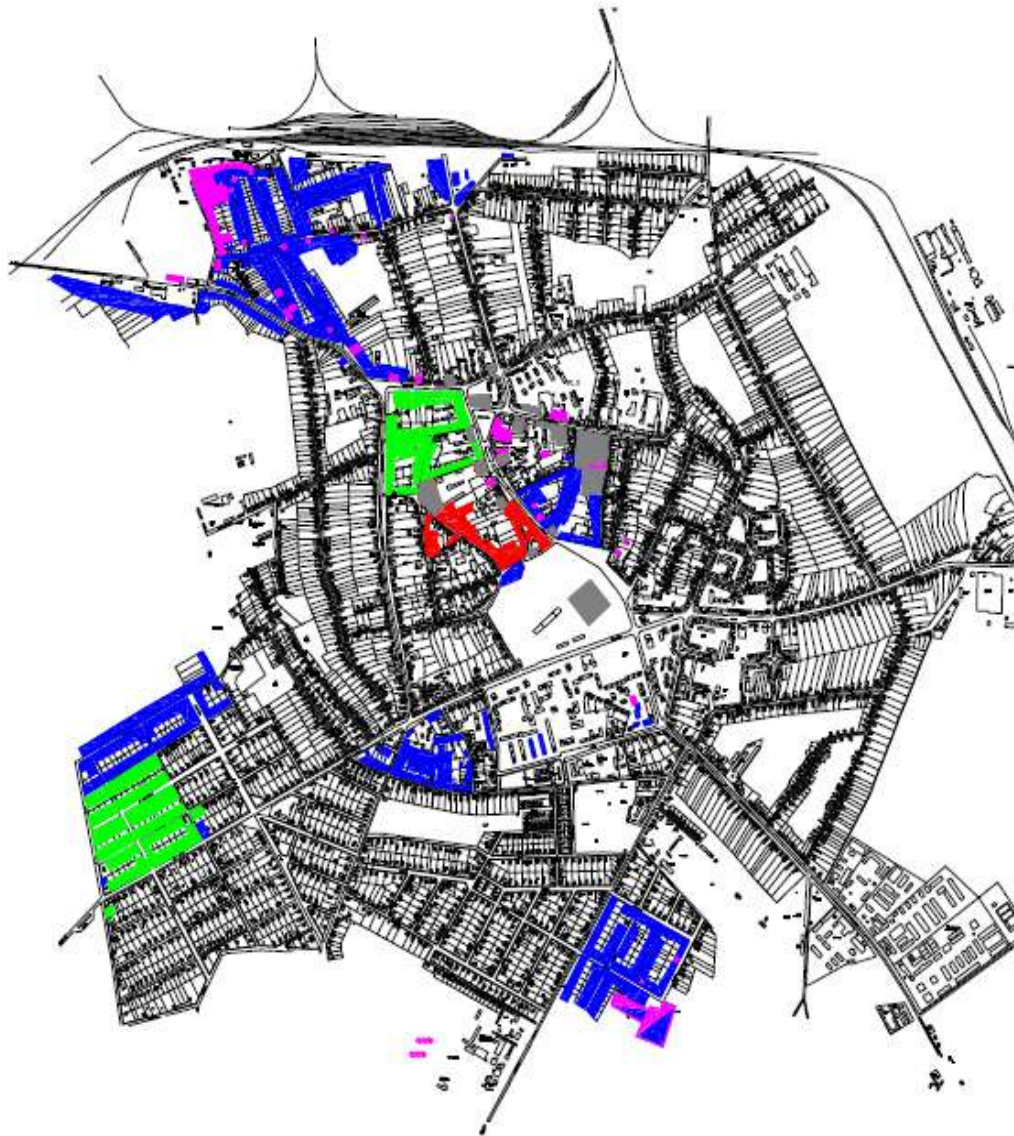
2. Locuințele sociale din blocurile de pe partea stângă a străzii Tireamului și blocurile cu apartamente sociale de pe strada Eliberării (stradă ce se află pe partea dreaptă a străzii Tireamului) - Zonă de blocuri cu locuințe sociale, cu aproximativ 120 de familii. Blocurile de pe strada Tireamului sunt mai recent construite și sunt destinate persoanelor care nu-și permit achiziția unui imobil din fonduri proprii (persoane care au în întreținere persoane cu handicap, familii monoparentale etc). Blocurile cu locuințe sociale de pe strada Tireamului și Eliberării sunt îngrijite, în ciuda situației defavorizate a locatarilor din punct de vedere al capitalului uman, ocupării și nesiguranței locative. În cazul fiecărei zone urbane marginalizate, locatarii acestora sunt preponderent persoane care au fost evacuate din clădirile care au urmat a fi retrocedate în perioada post-comunistă, respective locuințe IGO (Întreprinderea de Gospodărire a Orașului).

Teritoriul SDL este unul omogen din punct de vedere geografic și administrativ, acoperind întregul teritoriu administrativ al municipiului Carei. Zonele sale componente sunt integrate funcțional în teritoriul administrativ al localității iar istoria lor urmează istoria localității ca întreg. Fiind vorba de zone centrale, aceste zone au fost printre primele ocupate cu clădiri de locuințe, devenind zone de locuit pentru categoriile defavorizate în urma deteriorării acestor clădiri și a spațiilor aferente. Teritoriul SDL se învecinează cu comunele Cămin, Căpleni, Urziceni, Foieni, Sanislău, Petrești, Tiream, Căuaș (prin satul aparținător Ghenci) și Moftin, formând o zonă multiculturală locuită de români, maghiari, șvabi și romi. Teritoriul SDL se încadrează în totalitate în forma de relief „câmpie”, fiind amplasat în partea nord-estică a Câmpiei Carei, fiind limitat spre nord-est de Câmpia Ecedea, spre est de Câmpia Crasnei, spre sud de Câmpia Ierului și spre nord-vest de Câmpia Nirului. Acesta se situează în zona silvostepii, unde vegetația spontană a fost în cea mai mare parte îndepărtată în favoarea terenurilor agricole. Totuși, se mai întâlnesc ecosisteme de pădure, mai mult sub forma unor pâlcuri, fiind caracteristice pădurile restrânse de sălcinișuri și stejărete.









PLANUL CU DELIMITAREA TERITORIULUI VIZAT DE STRATEGIA  
DE DEZVOLTARE LOCALA SOCIALA A MUNICIPIULUI CAREI  
PLASATA SUB RESPONSABILITATEA COMUNITATII

JUDET SATU MARE  
MUNICIPIUL CAREI



TIPOLOGIA ZONELOR URBANE

-  ZONA CU INSTITUTII/ADMINISTRATIVA
-  ZONA DEZAVANTAJATA PE CAPITAL UMAN
-  ZONA DEZAVANTAJATA PE LOCUIRE
-  ZONA DEZAVANTAJATA PE OCUPARE
-  ZONA MARGINALIZATA
-  ZONA NEDEZAVANTAJATA



### 3.3. Viziunea 2027

#### VIZIUNEA DE DEZVOLTARE (ORIZONT 2027):

*Municipiul Carei va fi, la nivelul anului 2027, un centru urban atractiv pentru locuitori, pentru investitori și pentru turiști, valorificând atuurile sale și devenind un oraș mai competitiv și mai inteligent, printr-o infrastructură tehnico-edilitară îmbunătățită, prin sprijinirea investițiilor, prin serviciile publice modernizate pe care le oferă, prin stimularea creșterii demografice și printr-o bună conectare cu mediul privat, cu cetățenii și cu comunele învecinate.*

Viziunea propusă pentru municipiul Carei cuprinde domenii complementare și interconectate, care vor trebui implementate corelat, cu scopul dezvoltării economice, demografice și urbanistice, având în vedere asigurarea unor condiții sociale, culturale și de mediu care să asigure bunăstare locuitorilor. În acest sens, au fost identificate 4 obiective strategice și măsuri orientate către acțiune, caracterizate de o abordare integrată. Pentru fiecare măsură corespund proiecte incluse în portofoliu sau care vor fi elaborate în timpul implementării strategiei, caz în care acestea trebuie să dovedească că se potrivesc obiectivelor și măsurilor.

În cadrul portofoliului de proiecte sunt identificate o serie de proiecte prioritare care să contribuie la rezolvarea celor mai importante probleme ale municipiului Carei și să dezvolte acele domenii care au potențialul de a deveni motoare de dezvoltare locală.

Până în 2027, municipiul Carei va deveni un oraș modern și dinamic, care valorifică specificul său multicultural, un oraș deschis către cei care doresc să trăiască și să muncească într-o comunitate sănătoasă, în care administrația locală urmărește constant să ofere servicii publice de calitate și să interacționeze cu cetățenii și toți factorii interesați de viitorul urbei.

#### PILONII Strategiei 2027

1. DEZVOLTARE INFRASTRUCTURĂ TEHNICO-EDILITARĂ
2. DEZVOLTARE ECONOMICĂ
3. DEZVOLTARE INFRASTRUCTURĂ SOCIALĂ ȘI CAPACITATE ADMINISTRATIVĂ
4. DEZVOLTARE DEMOGRAFICĂ

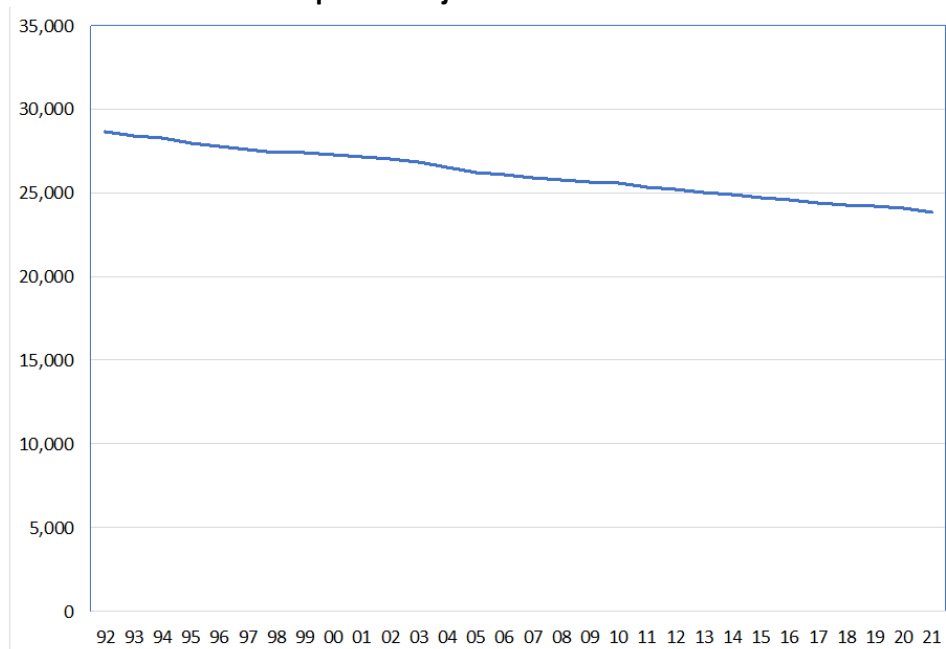
### Municipiul Carei: O viziune demografică și economică pentru 2027

Pornim de la premisa că obiectivul central al UAT Carei este creșterea populației rezidente în municipiul Carei.

Din punct de vedere istoric, conform datelor INSSE, populația domiciliată a scăzut în mod continuu de la 28,647, la mijlocul anului 1992, la aproximativ 23,864, la jumătatea anului 2021.

*Declinul se datorează unui exces continuu al numărului de decese față de cel al nașterilor și față de emigrarea netă continuă din oraș. Acest declin este subestimat și de faptul că persoanele care părăsesc orașul pe termen lung nu își vor schimba neapărat reședința oficială. În această situație, populația actuală poate fi mai mică decât estimările INSSE. Dacă nu se iau măsuri de remediere specifice, acest declin va continua.*

#### Figura nr. 27. Evoluția istorică a populației estimate a municipiului Carei, de la mijlocul anului 1992 până la mijlocul anului 2021



Sursa datelor: INSSE/TEMPO

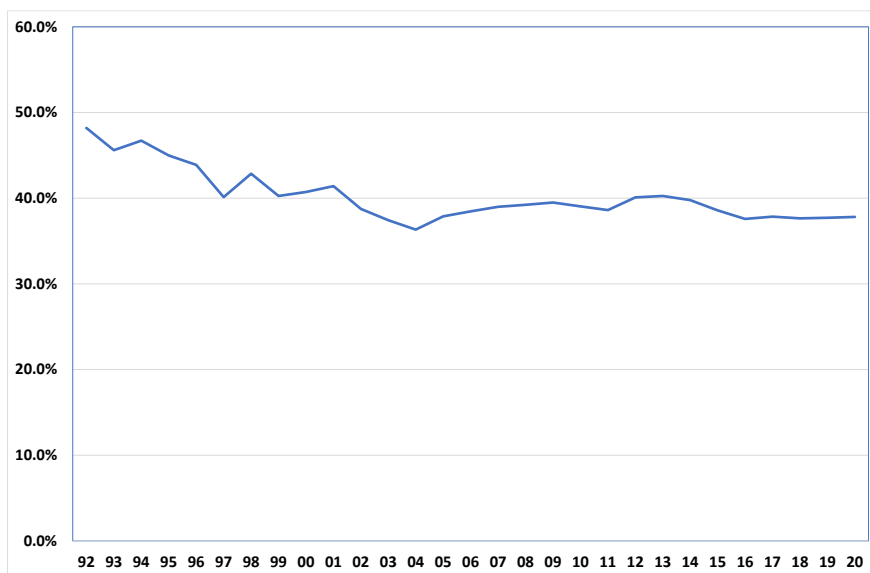
Infrastructura și capacitatea de a oferi servicii ale municipalității Carei sunt cel puțin comparabile în prezent cu cele din 1992. În această situație, orașul are potențialul de a reveni la o populație comparabilă cu cea din 1992, cu alte cuvinte aproximativ 29,000.

Având în vedere orizontul de timp al documentului strategic, 2021-2027, sugerăm ca municipalitatea Carei să inspire încredere publicului prin adoptarea unei ținte conservatoare în ceea ce privește o populație de 27,000 de locuitori pentru anul 2027. Acest obiectiv ar permite următorul slogan pentru strategie: „CAREI 27-27”.

## Populația economic activă

Pentru aproximativ ultimii cincisprezece ani (2005-2020), rata activității economice/ a ocupării forței de muncă în județul Satu Mare (măsurată ca proporția persoanelor active economic raportată la populația totală domiciliată în Carei) a rămas în intervalul 35 la sută până la 40 la sută.

**Figura nr. 18. Evoluția istorică a ratei de activitate economică în județul Satu Mare.**



**Sursa datelor: INSSE/TEMPO**

Rata activității economice în municipiul Carei a fost aproximativ comparativă cu cea a județului Satu Mare. În acest caz, numărul persoanelor active din punct de vedere economic din Carei a scăzut de la aproximativ 14,000 la jumătatea anului 1992 la aproximativ 9,000 la jumătatea anului 2021.

Dacă rata activității economice rămâne de aproximativ 38% și avem o țintă a populației de 27.000 pentru anul 2027, înseamnă că trebuie să vizăm o populație activă din punct de vedere economic de aproximativ 10.200. Prin urmare, până în 2027 trebuie să creăm cel puțin 1.200 de noi locuri de muncă pentru locuitorii Careiului (inclusiv locuri de muncă rezultate din activități independente). Spunem „cel puțin” deoarece în cazul oricărei situații prin care sunt create noi locuri de muncă, o parte dintre ele va fi ocupată de persoane care nu au domiciliul în Carei.

Din această perspectivă va fi nevoie de crearea a cel puțin 1,500 de noi locuri de muncă în Carei, pentru a ne asigura că cel puțin 1.200 de locuri de muncă sunt ocupate de rezidenți ai municipiului.

### 3.4. Obiectivele strategice și direcțiile de acțiune

#### OBIECTIVUL GENERAL

*Creșterea atractivității municipiului Carei și, implicit, creșterea calității vieții locuitorilor săi, până în 2027, prin sprijinirea dezvoltării urbane, economice și sociale, prin măsuri de creștere demografică, modernizarea serviciilor publice, inclusiv prin creșterea digitalizării, având constant în vedere îmbunătățirea calității mediului.*

#### OBIECTIVE STRATEGICE PENTRU 2027

Domenii de acțiune	INFRASTRUCTURĂ TEHNICO-EDILITARĂ	ECONOMIE	INFRASTRUCTURĂ SOCIALĂ ȘI CAPACITATE ADMINISTRATIVĂ	DEMOGRAFIE
Obiective strategice	<p><b>A. Obiectiv infrastructură tehnico-edilitară 2027</b></p> <p>Îmbunătățirea infrastructurii tehnico-edilitare locale, cu accent pe infrastructura de drumuri, de apă și canalizare, respectiv de transport public.</p>	<p><b>B. Obiectiv economic 2027</b></p> <p>Promovarea dezvoltării economice a municipiului Carei, prin măsuri active de încurajare a investițiilor, valorificarea potențialului local, crearea de locuri de muncă, și prin valorificarea atracțiilor turistice și a patrimoniului municipiului Carei.</p>	<p><b>C. Obiectiv social și și capacitate administrativă 2027</b></p> <p>Dezvoltarea infrastructurii sociale (sănătate, educație, asistență socială, timp liber) și capacității administrative, prin modernizarea serviciilor oferite, adecvarea lor la nevoile beneficiarilor din municipiul Carei.</p>	<p><b>D. Obiectiv demografic 2027</b></p> <p>Creșterea populației, respectiv menținerea celei existente și atragerea de noi rezidenți în municipiul Carei, prin crearea unui brand local, întărirea identității locale și promovarea parteneriatelor și a implicării populației în viața comunității.</p>
OBIECTIVE ORIZONTALE	<p><b>DIGITALIZARE.</b> Creșterea digitalizării la nivelul administrației publice locale și sprijinirea creșterii digitalizării la nivelul unităților de învățământ din Carei.</p> <p><b>MEDIU.</b> Îmbunătățirea calității mediului prin creșterea eficienței consumului energetic și acțiuni de reducere a poluării, inclusiv prin îmbunătățirea managementului deșeurilor.</p>			



UNIUNEA EUROPEANĂ



## OBIECTIVE ORIZONTALE

- ▶ **CREȘTEREA DIGITALIZĂRII**
- ▶ **ÎMBUNĂTĂȚIREA CALITĂȚII MEDIULUI**

## OBIECTIVE STRATEGICE ȘI DIRECȚII DE ACȚIUNE

**Obiectivul strategic 1. Îmbunătățirea infrastructurii tehnico-edilitare locale, cu accent pe infrastructura de drumuri, de apă și canalizare, respectiv de transport public.**

Acest obiectiv va fi operaționalizat prin următoarele direcții de acțiune:

**O1.D1. Dezvoltarea infrastructurii de utilități publice**

**O1.D2. Dezvoltarea infrastructurii rutiere pentru trafic auto, biciclete și pietonal, transport public**

**O1.D3. Eficientizarea energetică a clădirilor publice și private**

Exemple de măsuri care vor fi întreprinse în cadrul acestor direcții de acțiune:

- ▶ Extinderea și eficientizarea sistemului de iluminat public, în zonele orașului unde proiectele implementate în perioada 2014 - 2020 nu au asigurat acest serviciu;
- ▶ Reabilitarea rețelelor de apă și canalizare în cartierul Eliberării;
- ▶ Creșterea calității vieții în municipiul Carei prin reabilitarea rețelelor de apă și canalizare în cartierul Republicii;
- ▶ Reabilitarea rețelelor de apă și canalizare în cartierul Mihai Viteazul 1.
- ▶ Extinderea traseelor autobuzelor de transport persoane din Carei, pe traseele Bvd. 25 Octombrie – limita UAT Municipiul Carei, Cartier Mihai Viteazu - punct de lucru firma Contitech Fluid Automotive SRL (tronson: Strada Agoston – Contitech SRL), Centru - Zona Tireamului (locuințele sociale, ANL)
- ▶ Extinderea traseelor autobuzelor de transport persoane pe alte trasee conexe, în funcție de nevoile identificate
- ▶ Realizarea investițiilor adiacente extinderii traseelor autobuzelor, inclusiv piste de biciclete și aliniamente stradale
- ▶ Reabilitarea termică a blocurilor de locuințe din municipiul Carei
- ▶ Introducerea cablurilor electrice în pământ în zona istorică a Careiului
- ▶ Creșterea rezilienței și pregătirii în caz de situații de urgență la nivelul municipiului.



UNIUNEA EUROPEANĂ



Intervențiile și măsurile propuse în cadrul acestui obiectiv vor fi corelate cu cele propuse în cadrul celorlalte obiective, în special cu cele ce vizează protecția mediului și calitatea locuirii, acestea fiind abordate integrat pentru a asigura o dezvoltare unitară a municipiului.

În ciuda investițiilor realizate până în prezent, există încă numeroase străzi în municipiul Carei, care nu fac parte din zonele vizate de investițiile realizate, nici de proiectele deja propuse ca fiind prioritare. Aceste străzi necesită reabilitarea carosabilului și a trotuarelor, precum și a elementelor conexe.

Până în 2027, municipiul Carei va beneficia de o infrastructură tehnico-edilărită reabilitată și extinsă, care să răspundă nevoilor tuturor cetățenilor. Propunerile de dezvoltare ale infrastructurii tehnico-edilărită în perioada 2021 – 2027 răspund principalelor probleme identificate în ceea ce privește accesul tuturor locuitorilor municipiului Carei la aceste servicii publice.

În cadrul acestui obiectiv strategic vor fi implementate inclusiv măsuri care să îmbunătățească mobilitatea și accesibilitatea la nivel local, asigurând o infrastructură și servicii de transport modernizate. Se urmărește dezvoltarea unui sistem de transport public durabil și modern, care să contribuie la îmbunătățirea conectivității.

Eficiențizarea energetică a clădirilor publice și private este o direcție de dezvoltare care urmărește revitalizarea urbană a ansamblurilor de locuințe colective, dar și dezvoltarea infrastructurii edilitare publice de pe teritoriul municipiului Carei. Datorită zonei climatice a municipiului Carei, renovarea clădirilor se pretează a fi realizată până la nivelul la care acestea să poată fi considerate Clădiri cu Consum de Energie Aproape Zero (NZEB: *nearly zero-emission buildings*) prin utilizarea extensivă a soluțiilor de îmbunătățire a eficienței energetice precum și a soluțiilor de obținere a energiei din surse regenerabile (panouri fotovoltaice, panouri solare pentru apă caldă, pompe geotermale).

În ultimii ani a crescut importanța relației municipiului Carei cu teritoriile adiacente, având în vedere disponibilitatea locurilor de muncă, oportunitățile educaționale și oferta serviciilor (publice sau private). De aceea, sunt prevăzute investiții de mobilitate și comunicare care să faciliteze această conexiune cu teritoriile adiacente.

**Obiectivul strategic 2. Promovarea dezvoltării economice a municipiului Carei, prin măsuri active de încurajare a investițiilor, valorificarea potențialului local, crearea de locuri de muncă, și prin valorificarea atracțiilor turistice și a patrimoniului municipiului Carei.**

Acest obiectiv va fi operaționalizat prin următoarele direcții de acțiune:

**O2.D1. Menținerea investitorilor existenți și atragerea unor noi investitori**

**O2.D2. Diversificarea domeniilor economiei locale valorificând potențialul local, inclusiv în ceea ce privește turismul pentru sănătate sau potențialul de dezvoltare a agriculturii**

**O2.D3. Dezvoltarea turismului de patrimoniu**

**O2.D4. Crearea unor noi locuri de muncă**

**O2.D5. Dezvoltarea *start-up*-urilor și sprijinirea micilor meșteșugari**



Exemple de măsuri care vor fi întreprinse în cadrul acestor direcții de acțiune:

- ▶ Dezvoltarea mediului de afaceri din Carei prin dezvoltarea infrastructurii de sprijin pentru IMM
- ▶ Creșterea gradului de conștientizare și atractivitate a produselor și serviciilor locale, prin sprijinirea angajabilității și promovarea turismului.

Acest obiectiv urmărește dezvoltarea economică a municipiului Carei, prin îmbunătățirea condițiilor care să încurajeze investițiile noi, dar să le și mențină pe cele existente, să faciliteze dezvoltarea afacerilor, inclusiv a *start-up*-urilor, precum și prin susținerea diversificării economiei locale. Este prioritară valorificarea potențialului local în ceea ce privește condițiile favorabile dezvoltării turismului pentru sănătate și a turismului de patrimoniu. De asemenea, valorificarea condițiilor favorabile dezvoltării agriculturii se încadrează în acest obiectiv.

Administrația publică locală va sprijini dezvoltarea infrastructurii suport pentru afaceri, pentru dezvoltarea activităților economice relevante pentru dezvoltarea municipiului Carei, dar și pentru acele inițiative care valorifică patrimoniul local și care contribuie la îndeplinirea priorităților de specializare inteligentă care se regăsesc la nivelul Regiunii de dezvoltare Nord-Vest. Vor fi sprijinite structuri de afaceri precum *hub-uri* de afaceri, parcuri industriale și/sau tehnologice și/sau platforme logistice, clustere.

Pentru orizontul de timp 2027, devine o prioritate promovarea municipiului Carei ca destinație de afaceri, prin crearea unui brand atractiv pentru investitori, ce valorifică identitatea culturală – element de diferențiere la nivel național și internațional – prin dezvoltarea unor platforme digitale, punând la dispoziția părților interesate toate informațiile necesare pentru a considera municipiul o destinație de investiții ofertantă.

Dezvoltarea demografică și economică a municipiului Carei trebuie să fie determinată de înființarea de noi locuri de muncă. Crearea a cel puțin 1.500 de locuri de muncă suplimentare în Carei în perioada 2022-2027 este echivalentă cu o medie de 250 de noi locuri de muncă pe an. În principiu, noile locuri de muncă ar putea fi asigurate de un număr mic de angajatori mari sau de mai mulți angajatori mici. În practică, probabil că putem adopta regula 80:20, prin care 80 la sută din locurile de muncă vor fi furnizate de 20 % dintre angajatori. Ne propunem o țintă de 1.200 de locuri de muncă, care să fie asigurate de angajatori mari, respectiv o țintă de 300 de locuri de muncă care să fie asigurate de micii angajatori.

Municipalitatea va promova *hub*-urile de investiții și va pune la dispoziția investitorilor infrastructura necesară, inclusiv energie, apă și telecomunicații, străzi finisate, trotuare, iluminat și amenajarea teritoriului. Carei, ca locație de afaceri, are concurenți care sunt mai bine plasați în raport cu infrastructura rutieră, feroviară și aeroportuară (de exemplu, municipiul reședință de județ Satu Mare). Prin urmare, este posibil ca orașul să nu fie tocmai atractiv pentru investitorii care doresc să transporte volume mari de produse finite sau materii prime. Cu toate acestea, Carei poate fi relativ atractiv pentru investitorii care doresc să producă sau să comercializeze produse finite cu valori ridicate și volume mici sau care doresc să vândă servicii. Acest aspect va fi luat în considerare de administrația locală.





UNIUNEA EUROPEANĂ



În dezvoltarea strategiei de atragere a investitorilor, municipalitatea va trebui să identifice, să documenteze și, dacă este posibil, să cuantifice propunerile sale specifice de promovare a Careiului ca zonă de afaceri. Propunerile specifice de promovare pentru Carei pot include următoarele: costurile terenurilor și clădirilor (în raport cu orașele mari, cum ar fi Satu Mare și Cluj-Napoca); apropierea de Aeroportul Internațional Satu Mare; localizare pe ruta europeană E671; accesul facil la rutele europene E58, E60, E79 și E81; disponibilitatea forței de muncă vorbitoare de limba română, limba maghiară și limba germană; calitatea vieții. Importanța relativă a acestor factori și a altora ar trebui cercetată și documentată, iar cei mai importanți factori pot fi folosiți în negocieri cu potențialii investitori.

Sunt propuse pachete de informații pentru a fi distribuite potențialilor investitori. Tema acestor pachete de informații va viza răspunsul la întrebarea „De ce Carei?”. Conținutul pachetelor se va concentra pe motive de a investi în Carei, incluzând propunerile specifice (unice) de promovare a municipiului Carei. Pachetele vor fi gratuite și disponibile în cadrul departamentului de promovare a investițiilor și în alte puncte cheie, cum ar fi Aeroportul Internațional Satu Mare.

Îndeplinirea acestui obiectiv conduce la dezvoltarea economiei municipiului prin sprijinirea creșterii IMM, creșterea activităților antreprenoriale ale cetățenilor și IMM, creșterea calității în afaceri, folosirea tehnologiei informaționale (dezvoltarea de noi piețe, comerțul electronic), asigurarea unor spații adecvate (clădiri noi sau clădiri existente reabilitate și modernizate) și a unei infrastructuri de afaceri pentru IMM-uri (incubatoare, parcuri industriale), precum și sprijinirea accesului la finanțare pentru toate categoriile de actori economici.

UAT Carei va sprijini dezvoltarea domeniului prelucrării produselor agricole, valorificând solurile fertile și climatul temperat din zona înconjurătoare. Totodată, municipalitatea va încuraja turismul pentru sănătate prin dezvoltarea unei stațiuni termale.

Având în vedere perioada de incertitudine privind impactul pandemiei asupra turismului, municipalitatea planifică un număr de sosiri turistice similar celui din 2020 – adică aproximativ 60.000 de sosiri pe an, pe durata perioadei de planificare 2022-2027. Municipalitatea va încuraja cu precădere turismul pentru sănătate prin dezvoltarea unei stațiuni termale.

**Obiectivul strategic 3. Dezvoltarea infrastructurii sociale (sănătate, educație, asistență socială, timp liber) și capacității administrative, prin modernizarea serviciilor oferite, adecvarea lor la nevoile beneficiarilor din municipiul Carei.**

Acest obiectiv va fi operaționalizat prin următoarele direcții de acțiune:

**O3.D1 Dezvoltarea serviciilor de sănătate**

**O3.D2. Dezvoltarea serviciilor educaționale, cu deosebire în ceea ce privește învățământul profesional și vocațional**

**O3.D3. Dezvoltarea serviciilor de incluziune socială a categoriilor defavorizate**



UNIUNEA EUROPEANĂ



Programul Operațional Capacitate Administrativă  
Competența face diferența!



Instrumente Structurale  
2014-2020

### **O3.D4. Diversificarea oportunităților de petrecere a timpului liber**

### **O3.D5. Dezvoltarea continuă a capacității administrative și a serviciilor oferite de administrația publică**

Exemple de măsuri care vor fi întreprinse în cadrul acestor direcții de acțiune:

- ▶ Intervenții integrate pentru creșterea calității vieții la nivelul tuturor grupurilor sociale din Carei;
- ▶ Asigurarea infrastructurii sociale în zonele urbane marginalizate, inclusiv a necesarului de locuințe sociale (care să răspundă la cel puțin 300 de solicitări)
- ▶ Asigurarea accesului egal la servicii de sănătate a grupurilor vulnerabile din Carei
- ▶ Sprijin pentru adaptarea serviciilor educaționale la contextul învățării la distanță și lucrului de acasă
- ▶ Facilitarea ocupării șomerilor și persoanelor inactice
- ▶ Asigurarea accesului egal la asistență medicală, inclusiv asistență medicală primară
- ▶ Acțiuni de promovare a incluziunii sociale și inovării sociale și a valorificării diversității etnice
- ▶ Reabilitarea spațiului public piața Avram Iancu
- ▶ Reabilitarea /modernizarea stadionului municipal Carei
- ▶ Asigurarea accesului populației la o zonă adecvată/ modernă de desfacere a produselor agricole din împrejurimi
- ▶ Reabilitarea spațiilor publice din zona Monumentului Ostașului Român și exteriorul Parcului Dendrologic
- ▶ Dezvoltarea infrastructurii necesare desfășurării activităților culturale, cum ar fi reabilitarea sălii de evenimente culturale din cadrul Complexului Cultural Carei
- ▶ Reabilitarea luciului de apă din zona Șomoș
- ▶ Crearea unui spațiu amenajat pentru adăpostirea câinilor fără stăpân.

Prin acest obiectiv se urmărește crearea unui cadru urban atractiv, esențial pentru creșterea calității vieții în municipiul Carei, care contribuie la creșterea coeziunii sociale la nivelul comunității. Prin implementarea proiectelor propuse în cadrul acestui obiectiv se urmărește ca toți locuitorii să beneficieze de condiții bune de locuire, de servicii publice de bună calitate și de spații publice, inclusiv de petrecere a timpului liber, orientate către îndeplinirea cerințelor locuitorilor. Se are în vedere cu prioritate reducerea numărului de persoane aflate în risc de sărăcie sau excluziune socială din zonele urbane marginalizate, în care există populație aparținând minorității roma, prin implementarea de măsuri integrate.

Este prioritară îmbunătățirea calității infrastructurii de educație din Carei, prin reabilitarea, modernizarea și dotarea unităților de învățământ care să asigure un proces educațional modern. Intervențiile și investițiile în infrastructura școlară au rolul de a contribui la creșterea gradului de



UNIUNEA EUROPEANĂ



participare la învățământul obligatoriu, în special pentru copiii cu risc crescut de părăsire timpurie a sistemului. Completarea ofertei educaționale are în vedere îndeosebi învățământul profesional și vocațional, vizând corelarea ofertei educaționale cu nevoile pieței muncii.

De asemenea, prin acest obiectiv se urmărește modernizarea și echiparea infrastructurii de sănătate din municipiu și eficientizarea fluxurilor sanitare specifice, în vederea asigurării unor condiții corespunzătoare a activităților medicale, având în vedere caracterul zonal al serviciilor medicale.

Dezvoltarea continuă a capacității administrative și a serviciilor oferite de administrația publică e necesară pentru modernizarea serviciilor publice oferite și consolidarea capacității administrative. Administrația locală vizează 3 nivele de dezvoltare a capacității, și anume managementul resurselor umane, capacitatea financiară și procedurile de lucru interne și externe (relația cu cetățenii). Având în vedere contextul marcat de necesitatea creșterii interacțiunilor digitale, administrația locală va continua procesul de modernizare, care va avea un impact pe termen lung asupra calității serviciilor publice oferite cetățenilor. Pe lângă îmbunătățirea și extinderea utilizării soluțiilor digitale, se va avea în vedere formarea continuă a personalului instituției și creșterea implicării cetățenilor în procesele de decizie la nivel local. O mai mare implicare a cetățeanului în deciziile privind identificarea și prioritizarea celor mai bune soluții la problemele locale, a obiectivelor de investiții, va contribui la transformarea durabilă a municipiului.

**Obiectivul strategic 4. Creșterea populației, respectiv menținerea celei existente și atragerea de noi rezidenți în municipiul Carei, prin crearea unui brand local, întărirea identității locale și promovarea parteneriatelor și a implicării populației în viața comunității.**

Acest obiectiv va fi operaționalizat prin următoarele direcții de acțiune:

**04.D1 Atragerea rezidenților din comunele învecinate**

**04.D2. Crearea unui brand local, întărirea identității locale (campanie de marketing)**

**04.D3. Promovarea parteneriatelor și a implicării populației în viața comunității**

Exemple de măsuri care vor fi întreprinse în cadrul acestor direcții de acțiune:

- ▶ Creșterea atractivității municipiului Carei prin construirea/reabilitarea de locuințe pentru specialiști din domenii diverse (sănătate, educație, social etc.), atrași ca urmare a investițiilor în infrastructura locală
- ▶ Identificarea de branduri locale
- ▶ Publicarea unor materiale de marketing ce vizează promovarea punctelor de atracție din municipiul Carei pentru potențiali turiști, investitori și publicul larg.

Declinul demografic este recunoscut la nivelul majorității localităților urbane mici și medii. Declinul demografic este urmat în timp de declin economic și de scăderea calității serviciilor oferite locuitorilor. În contextul prelungirii pandemiei de COVID-19, care a determinat relocarea muncii în mediul online și diversificarea oportunităților de învățare online, municipiul Carei poate deveni atractiv pentru locuitorii marilor orașe (Cluj, Timișoara, Oradea sau Debrecen), unde costurile de trai sunt mult mai mari. Poluarea



UNIUNEA EUROPEANĂ



redusă, timpii de deplasare mult mai rapizi, costurile reduse ale achiziționării sau închirierii unei locuințe pot constitui avantaje, atâta timp cât și serviciile educaționale și de sănătate, precum și oferta de petrecere a timpului liber sunt competitive.

Menținerea populației existente și încurajarea tinerilor să revină în municipiu după finalizarea studiilor reprezintă un alt obiectiv important pentru dezvoltarea municipiului. În acest scop sunt necesare o serie de acțiuni care urmăresc îmbunătățirea și dezvoltarea infrastructurii sociale (educație, sănătate și asistență socială) și creșterea calității spațiilor publice de pe teritoriul municipiului, dar și dezvoltarea unei oferte generoase de servicii adaptate așteptărilor locuitorilor.

Viziunea de dezvoltare a Careiului nu se poate realiza în lipsa unei comunități puternice, numeric semnificative, care are capacitatea de a se implica în viața socială, culturală și economică și de a valorifica oportunitățile. Tendințele demografice descrescătoare, datorate în principal migrației în străinătate sau în orașe mai mari, unde se pot acumula venituri mai mari, generează efecte la nivelul dinamicii proceselor de dezvoltare locală, cu impact în primul rând asupra economiei locale. Intervențiile incluse în strategie urmăresc să contracareze această tendință demografică descrescătoare. De exemplu, se va urmări reabilitarea locuințelor, realizarea de locuințe sociale pentru grupurile dezavantajate, dar și modernizarea clădirilor și spațiilor publice, toate acestea contribuind la creșterea atractivității municipiului pentru rezidenți.

Propunem o țintă a populației de 27.000 locuitori până în anul 2027 (valoare egală cu maximum înregistrat la recensământul din 1992), iar până în anul 2030, un scenariu optimist ce prevede 30.000 locuitori.

Menținerea populației existente, dar și atragerea de noi rezidenți din zonele învecinate trebuie transpuse în realitate prin aplicarea de măsuri inovative, care să stimuleze implicarea populației în viața comunității și întărirea identității locale, chiar crearea unui brand local. Deschiderea administrației locale față de cetățeni este o condiție de bază pentru cooptarea locuitorilor în promovarea unui brand local și pentru dezvoltarea atașamentului față de localitate.

Promovarea atașamentului față de Carei, încurajarea participării și dezvoltarea unui dialog social sunt necesare pentru a menține populația, a-i determina pe cei care au plecat să se întoarcă și a-i atrage pe cei din localitățile din împrejurimi.

**Creșterea digitalizării este un obiectiv orizontal, având în vedere intenția de creștere a gradului de transparență a administrației publice locale, dar și creșterea nivelului de digitalizare la nivelul unităților de învățământ din Carei.**

În mod transversal se va urmări în măsurile luate pentru atingerea tuturor obiectivelor strategice **îmbunătățirea calității mediului prin creșterea eficienței consumului energetic și acțiuni de reducere a poluării, inclusiv prin îmbunătățirea managementului deșeurilor.** În implementarea proiectelor viitoare, municipiul Carei va avea în prim plan cele 5 dimensiuni ale dezvoltării durabile: dimensiunea economică, socială, climatică, demografică și de mediu.

În contextul strategiei vor fi luate măsuri precum:



UNIUNEA EUROPEANĂ



Programul Operațional Capacitate Administrativă  
Competența face diferența!



Instrumente Structurale  
2014-2020

- ▶ Dezvoltare urbană prin valorificarea deșeurilor biodegradabile, contribuind astfel la dezvoltarea durabilă, la valorificarea resurselor naturale locale
- ▶ Dezvoltare urbană prin gestionarea eficientă a deșeurilor produse în municipiul Carei
- ▶ Creșterea eficienței energetice a clădirilor publice (altele decât grădinițe și școli), inclusiv asigurarea necesarului de energie din resurse alternative (prin mini parcuri fotovoltaice, pompe de căldură – schimbarea sistemului actual pe gaz).

Creșterea calității locuirii și, ca urmare, creșterea atractivității municipiului pentru persoanele care doresc să își stabilească domiciliul în Carei, poate fi realizată și prin asigurarea unei calități crescute a factorilor de mediu.

Ca urmare a creșterii eficienței energetice a clădirilor publice și a sistemului de iluminat public, Carei va progresa în domeniul reducerii emisiilor de gaze cu efect de seră.

În cadrul ansamblurilor de locuințe pentru care nu au fost realizate lucrări de reabilitare termică și tehnică a instalațiilor sunt necesare intervenții care să crească eficiența energetică. De asemenea, o serie de clădiri în care își desfășoară activitatea instituțiile publice au nevoie de astfel de lucrări.

Proiectele identificate ca fiind prioritare sunt în acord cu intențiile administrației publice locale de a continua procesul de extindere și modernizare a infrastructurii de utilități publice: alimentare cu apă și canalizare, iluminat public, utilizarea surselor regenerabile de energie, de extindere a infrastructurii de transport și mobilitate, de modernizare a infrastructurii tehnico-edilitare, inclusiv socio-culturale, cum ar fi amenajarea de spații verzi și de spații publice pietonale, construcții destinate activităților sportive (stadion), modernizarea unităților de sănătate publică, facilități aferente serviciilor de asistență socială. Îmbunătățirea condițiilor de locuire, inclusiv prin reabilitarea construcțiilor de locuințe colective dar și demararea de proiecte de revitalizare a spațiului public completează demersul de sprijinire a dezvoltării activităților economice care să atragă investitori și care să genereze locuri de muncă, conducând la îmbunătățirea calității vieții locuitorilor și atașamentul față de municipiul Carei.

Portofoliul de proiecte dezvoltat în cadrul strategiei 2021-2027 urmărește o dezvoltare integrată, îmbinând dezvoltarea economică cu cea teritorială și socială, dezvoltarea turismului și valorificarea patrimoniului cultural, propunând proiecte fezabile, cu surse de finanțare, care să susțină într-un mod eficient atingerea viziunii și a obiectivelor ce urmează a fi propuse.

Dezvoltarea capacității administrative este o altă direcție strategică, urmărind prioritățile și direcțiile de acțiune prevăzute nu doar la nivel regional și județean, ci și la nivel european și național.

### **Strategia de creare de locuri de muncă**

Viziunea demografică și economică a obiectivului „CAREI 27-27” trebuie să fie determinată de crearea de locuri de muncă, de aceea un rol extrem de important îl va avea strategia de creare de locuri de muncă.



Obiectivul specific al strategiei va fi acela de a crea cel puțin 1.500 de locuri de muncă suplimentare în Carei, în perioada celor șapte ani, 2021-2027. Acest lucru este echivalent cu o medie de 220 de noi locuri de muncă pe an.

Noile locuri de muncă ar putea fi asigurate de un număr mic de angajatori mari sau de mai mulți angajatori mici. În practică, se va putea adopta regula 80:20, prin care 80 la sută din locurile de muncă vor fi furnizate de 20% dintre angajatori.

În acest caz, se va propune o țintă de 1.200 de locuri de muncă care să fie asigurate de angajatori mari și de 300 de locuri de muncă care să fie asigurate de micii angajatori. Eforturile municipalității vor fi mai productive dacă se vor concentra pe angajatori mari.

### **Motive pentru a investi în Carei**

Crearea de locuri de muncă este determinată de investiții. Fiecare loc de muncă nou creat în Carei va necesita ca un proprietar de afacere să ia decizia de a investi în Carei. Investiția poate lua diverse forme care pot include active fizice, cum ar fi terenuri, clădiri, echipamente și mobilier, precum și active necorporale, cum ar fi *marketing*, *branding*, rețele de furnizori și relații cu autoritățile.

Angajatorii mari care vor lua în considerare investițiile în Carei vor avea de ales, fără îndoială, dintre o mulțime de spații de afaceri. Cu alte cuvinte, Carei va fi una dintre numeroasele repere zonale de afaceri din județul Satu Mare sau, mai extins, din regiunea de frontieră România-Ungaria sau din întreaga Românie sau de oriunde din Europa.

După cum se arată în tabelul de mai jos, majoritatea angajatorilor mari care se află acum în Carei s-au stabilit în anii 1990 sau la începutul anilor 2000. Cea mai recentă investiție semnificativă a fost făcută în 2011. Prin urmare, nu avem date recente privind criteriile de decizie ale investitorilor și motivele pentru care aleg Carei.

### **Angajatori mari în Carei: Ocuparea forței de muncă și anul înființării:**

Compania	Număr de angajați (2020)	Anul înființării
Contitech Fluid Automotive Romania SRL	1222	2001
S.C. Alconor Company S.R.L.	296	1999
S.C. Ardealul S.A.	261	1991
Varga Quattro SRL	179	1994
Fluid Group Hagen	106	2000
Agrotex Srl	122	1992
Steiger Srl	81	1994
MW Trade SRL	83	2004
Stahlbau Hermann Srl	75	1997



Bio Florisal Srl	53	1998
Doorpanels	66	2007
Agro Pataki SRL	45	1999
Gold T Farm SRL	27	1995
MiL Trade SRL	26	2001
Sheet metal Processing SRL	16	2011
Hollyday Trans Srl	12	2004

Sursa datelor: [www.mfinante.gov.ro](http://www.mfinante.gov.ro)

Există o vastă literatură cu privire la factorii care stau la baza deciziilor investitorilor privind alegerea localizării afacerilor. În general, acești factori pot fi grupați în următoarele categorii:

- costuri (referitoare la bunuri fizice, resurse umane și organizare);
- ușurința de a dezvolta afaceri (în ceea ce privește costurile, complexitatea și timpul implicate în finalizarea tranzacțiilor de bază);
- accesul la infrastructură (inclusiv energie, apă, telecomunicații și transport);
- disponibilitatea resurselor (care pot include materiale, resurse umane sau servicii);
- calitatea vieții (care poate include siguranța, sănătatea, educația, mediul și recreerea).

Importanța relativă și clasificarea acestor factori vor varia în funcție de natura afacerii. De exemplu, întreprinderile care produc, prelucrează sau fac comerț cu bunuri fizice pot acorda o importanță mai mare transportului și materialelor; întreprinderile care furnizează servicii pot acorda o importanță mai mare telecomunicațiilor și calității vieții.

### Ușurința de a dezvolta afaceri

Grupul Băncii Mondiale (The World Bank Group) produce anual publicația „Doing Business”, care măsoară ușurința de a dezvolta afaceri în peste 190 de țări. Există o astfel de publicație specifică și pentru România (ediția din 2020 este disponibilă aici<sup>40</sup>). Aceste publicații pot fi descărcate gratuit de pe site-ul Băncii Mondiale.

Angajatorii mari, care iau în considerare spații alternative de investiții în mai multe țări vor face probabil referire la publicația Băncii Mondiale „Doing Business” pentru țările respective. În cazul investițiilor în România, alternativele sunt reprezentate de alte state membre ale UE, cum ar fi Bulgaria, Ungaria sau Slovacia, sau state din afara UE, cum ar fi Ucraina sau Turcia (în funcție de cât de important va fi transportul mărfurilor peste granițe).

<sup>40</sup> Grupul Băncii Mondiale/ World Bank Group: Doing Business 2020 – România, <https://www.doingbusiness.org/content/dam/doingBusiness/country/r/romania/ROM.pdf>

În tabelul de mai jos este prezentată o comparație între România și alte țări europene, în termeni de ușurință în a face afaceri. Putem observa că mediul de afaceri din România este comparabil cu cel din multe alte state membre ale UE și din mai multe state vecine, din afara UE.

Tabelul nr. 14 Țări europene; clasament și indici pentru ușurința de a dezvolta afaceri, 2020

Țara	Clasament (din 190)	Indicele privind ușurința de a dezvolta afaceri (scala 0-100)
Turcia	33	76.8
Slovenia	37	76.5
Portugalia	39	76.5
Polonia	40	76.4
Cehia	41	76.3
Țările de jos	42	76.1
Serbia	44	75.7
Slovacia	45	75.6
Belgia	46	75.0
Republica Moldova	48	74.4
Belarus	49	74.3
Munte negru	50	73.8
Croația	51	73.6
Ungaria	52	73.4
<b>România</b>	<b>55</b>	<b>73.3</b>
Italia	58	72.9
Bulgaria	61	72.0
Ucraina	64	70.2

Sursa: Grupul Băncii Mondiale (World Bank Group), Doing Business 2020, [https://www.doingbusiness.org/content/dam/doingBusiness/pdf/db2020/Doing-Business-2020\\_rankings.pdf](https://www.doingbusiness.org/content/dam/doingBusiness/pdf/db2020/Doing-Business-2020_rankings.pdf). Indicii și clasamentele se bazează pe date începând cu luna mai 2019. Indicii pentru Romania se bazează pe datele pentru București.

Municipalitatea din Carei se va putea baza pe publicațiile „Doing Business” pentru România și pentru alte țări care ar putea fi considerate alternative de investiții pentru a fi în măsură să identifice practici specifice de guvernare, care sunt atractive pentru investitori și care pot fi inițiate în Carei. În cazul în care aceste publicații menționează orice avantaje specifice ale dezvoltării anumitor afaceri în România, municipalitatea poate atrage atenția potențialilor investitori.

## Calitatea vieții





UNIUNEA EUROPEANĂ



O serie de organizații publică în mod regulat indici și clasamente ale calității vieții în țări și orașe mari din întreaga lume. Printre aceste organizații se numără *The Economist Intelligence Unit – EIU* (indici ai orașului), *Mercer Consulting* (indici ai orașului) și *Social Progress Imperativ* (indici de țară). Indicii sunt construiți, în principal, din măsuri obiective ale calității vieții (cum ar fi costurile de viață, sănătate, educație și siguranță) și, într-o anumită măsură, din măsuri subiective, cum ar fi percepțiile rezidenților și expatriaților cu privire la țară sau oraș.

După cum se arată în tabelul de mai jos, indicele progresului social pentru 2021 oferă României un scor de 78.4 pe o scară de la 0 la 100, ceea ce plasează România, în prezent, pe locul 44 din 168 țări pentru care a fost calculat indicele.<sup>41</sup>

Tabelul nr. 15 Indicele progresului social și clasamentul corespunzător, 2021

Țara	Clasament (din 168)	Indicele progresului social (interval 0-100)
Țările de jos	8	90.6
Belgia	16	88.7
Cehia	22	86.6
Italia	23	86.6
Portugalia	25	86.0
Slovenia	26	85.8
Slovacia	33	83.7
Polonia	35	83.1
Croația	36	82.8
Ungaria	42	80.2
Bulgaria	43	78.8
<b>România</b>	<b>44</b>	<b>78.4</b>
Serbia	47	76.0
Ucraina	48	75.8
Belarus	54	74.8
Munte negru	57	74.2
Republica Moldova	60	73.7
Turcia	87	68.0

Sursa: Indicele progresului social, indicele global: Rezultate,  
<https://www.socialprogress.org/index/global/results>

<sup>41</sup> Indicele progresului social: România – indicele progresului social,  
<https://www.socialprogress.org/static/e9dda6ba6467e66037951fb321c54139/rou-scorecard.pdf>



După cum arată tabelul de mai sus, calitatea vieții în România este comparabilă cu cea din țările vecine UE și din afara UE. În acest clasament, diferențele de unu sau două puncte procentuale nu sunt semnificative din punct de vedere statistic.

Pentru România, în ultimii ani, publicațiile EIU au inclus indici ai calității vieții pentru București, Cluj-Napoca și Timișoara.

Municipiul Carei va calcula valoarea acestor indici la nivel local folosindu-i ca argumentare și negocieri cu potențialii investitori.

### **Infrastructură**

Municipalitatea din Carei nu poate influența în mod direct investițiile în infrastructura de transport mare, cum ar fi drumurile județene/naționale, căile ferate sau aeroporturile, cu excepția cazului în care poate investi în infrastructura urbană sau în serviciile de transport urban în limitele orașului. De aceea se vor încuraja investițiile private în anumite zone din Carei, care pot servi drept centre de investiții, sau municipalitatea poate alege să investească direct în acestea.

Există mai multe modele funcționale pentru investiții publice sau publice-private în hub-uri de afaceri. Acestea includ următoarele:

- Proprietăți industriale (de obicei constând din parcele învecinate de teren, de multe ori de zeci sau sute de hectare, divizate în parcele deservite)
- Parcuri industriale (de obicei sub formă de parcuri industriale cu unele clădiri, cum ar fi depozite și birouri, pregătite pentru a fi ocupate)
- Parcuri de afaceri (de obicei sub formă de clădiri deservite, probabil, în principal birouri sau facilități pentru vânzare cu amănuntul)
- Parcuri de birouri (de obicei parcuri de afaceri destinate exclusiv pentru birouri deservite)
- Parcuri de investiții specializate (adesea poziționate și marcate ca parcuri științifice sau tehnologice și care încorporează facilități și stimulente specifice destinate să atragă investitori în sectoare economice specifice)
- Zone economice speciale (oricare dintre modelele fizice de mai sus, cu stimulente financiare suplimentare, cum ar fi scutirea de taxe locale, care pot fi acordate pentru o perioadă determinată)
- Zone libere (oricare dintre modelele fizice de mai sus, cu stimulente suplimentare, cum ar fi scutirea de la anumite impozite – taxele vamale, impozitul pe profit, impozitul pe venitul persoanelor fizice sau taxa pe valoarea adăugată).

În toate cazurile, *hub*-ul de investiții este promovat și pus la dispoziția investitorilor asigurând infrastructura necesară, inclusiv energie, apă și telecomunicații, străzi finisate, trotuare, iluminat și amenajarea teritoriului.



UNIUNEA EUROPEANĂ



Produsul specific oferit investitorului este un contract de închiriere pe termen lung a unui teren deservit, a unei unități de producție sau a unui depozit preconstruit, a unei clădiri de birouri sau de birouri deservite sau a unei combinații a acestora. Uneori este posibil ca investitorul să construiască și să dețină o clădire pe un teren închiriat.

În cadrul Uniunii Europene, conceptul de zone libere nu este dezvoltat pe scară largă, deoarece legislația europeană impune un regim comun în ceea ce privește taxele vamale, iar legislația națională tinde să impună un regim comun în ceea ce privește taxele naționale.

Turcia, nefiind stat membru al Uniunii Europene, a dezvoltat o rețea extinsă de zone libere. În prezent, în Turcia există 18 zone libere operaționale, care găzduiesc peste 1.900 de companii, care au atras investiții străine de peste 2,5 miliarde de dolari.<sup>42</sup>

Cu toate acestea, legislația Uniunii Europene permite conceptul de zone economice speciale. Acesta este cel mai avansat în Polonia, unde există 14 astfel de zone, ocupând peste 20.000 de hectare de teren și având peste 312.000 de angajați. O zonă economică specială nu trebuie să ocupe un singur teren compact; în Polonia, mai multe astfel de zone sunt dispersate în diferite locuri.<sup>43</sup>

În Polonia, conceptul de zone economice speciale este susținut de o legislație specifică de abilitare la nivel național. După cunoștințele noastre, o astfel de legislație nu există în România. Apreciem că ar fi posibil ca o municipalitate precum Carei să dezvolte un concept similar folosindu-se de principiul autonomiei locale. De exemplu, avem în vedere că municipalitatea are competența de a acorda reduceri sau scutiri de taxe locale investitorilor, în anumite *hub*-uri sau zone.

Carei, ca centru de afaceri, are concurenți care sunt mai bine plasați în raport cu infrastructura rutieră, feroviară și aeroportuară (de exemplu, orașul Satu Mare). Prin urmare, este posibil ca orașul să nu fie tocmai atractiv pentru investitorii care doresc să transporte volume mari de produse finite sau materii prime. Însă, Carei poate fi relativ atractiv pentru investitorii care doresc să producă sau să comercializeze produse finite cu valori ridicate și volume mici sau care doresc să vândă servicii.

### **Potențialul turismului pentru sănătate**

Municipiul Carei are un potențial ridicat pentru turismul de sănătate, susținut de resursa de apă termală. Datele de intrare pentru analiza fezabilității investiției sunt:

- Tendințe privind sosirile turistice interne și externe în județul Satu Mare
- Tendințe privind turismul pentru sănătate în raport cu turismul în ansamblu.

Datele INSSE de mai jos privind sosirile turistice în județul Satu Mare, în perioada 1990-2020, incluzând teritoriile adiacente, sunt listate așa cum au fost înregistrate de către unitățile de cazare

<sup>42</sup> <https://www.aa.com.tr/en/economy/turkeys-specialized-free-zones-to-attract-investments/2142743#>

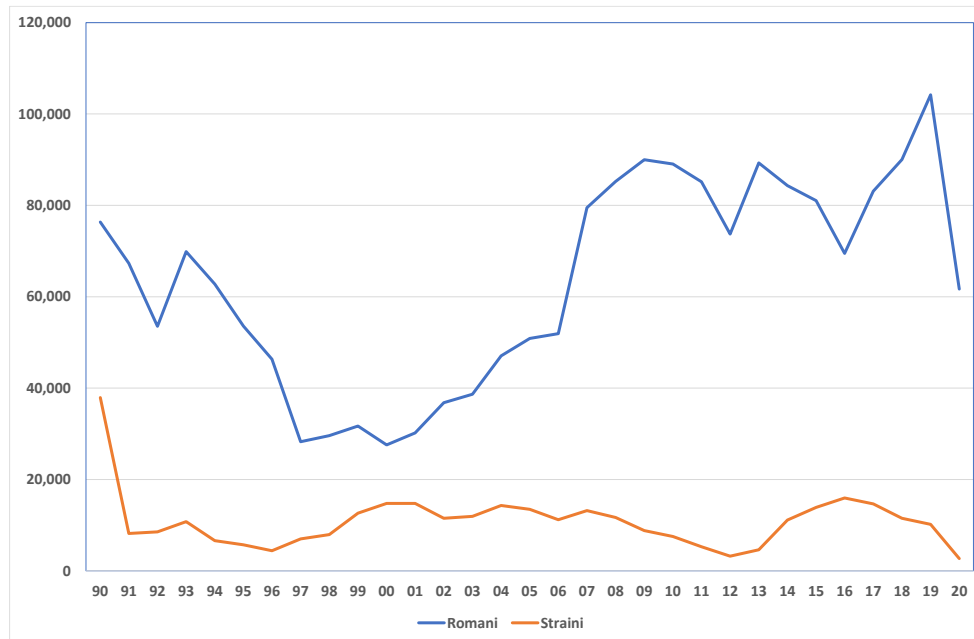
<sup>43</sup> Clifford Chance, Investiții străine directe în zonele economice speciale poloneze, Informare, ianuarie 2017, p2. <https://www.cliffordchance.com/content/dam/cliffordchance/briefings/2017/02/foreign-direct-investments-in-polish-special-economic-zones.pdf>

turistică. Aceste date nu includ turiștii care vizitează prieteni sau rude (VFR), care nu sunt înregistrați în statisticile oficiale. Datele INSSE nu evidențiază stațiunile balneare, stațiunile termale sau alte unități de cazare care oferă servicii medicale sau terapeutice și care nu sunt disponibile la nivelul localităților. Tendințele sau fenomenele observate în această perioadă au fost următoarele:

- Din 1990 până în 2019, sosirile turistice înregistrate au urmat o tendință în general crescătoare, cu o rată de creștere de 7.2% pe an.
- În 2021, fără îndoială din cauza pandemiei COVID-19, numărul de sosiri turistice înregistrate a scăzut cu 40.8%.

Datele sunt ilustrate în figura de mai jos.

**Figura nr. 29. Județul Satu Mare: Tendințe în sosirile turistice înregistrate, 1990-2020.**



Sursa: INSSE

Se propune o ipoteză conservatoare de lucru, aceea ca municipalitatea să planifice numărul de sosiri turistice similar celui din 2020 (sau cât de aproape de acesta) – adică aproximativ 60.000 de sosiri pe an – pe durata perioadei de planificare 2022-2027.

În ceea ce privește ponderea turismului pentru sănătate, *Global Wellness Institute* (GWI) utilizează o definiție foarte largă a acestuia: o călătorie cu scopul primar sau secundar de a menține, gestiona, sau de a îmbunătăți sănătatea și bunăstarea (dar nu pentru a primi tratament medical profesional).

GWI recunoaște două categorii de turiști:

- Călători primari, care sunt motivați să facă o călătorie sau să își aleagă destinația pe baza ofertelor sale de turism pentru sănătate (de exemplu, o persoană care vizitează o stațiune cu facilități pentru sănătate sau care participă la o tabără de yoga); conform estimărilor GWI, acești călători au reprezentat, în 2017, 11% din sosirile asociate cu turismul pentru sănătate și 14% din cheltuielile turistice pentru sănătate la nivel mondial.
- Persoanele care călătoresc pentru sănătate în scopuri secundare sunt acelea care se implică în activități benefice sănătății, în timpul oricărui tip de călătorie (de exemplu, cei care vizitează facilități de fitness, cumpără servicii de sănătate sau terapeutice sau cumpără alimente pentru sănătate în timpul călătoriilor); conform estimărilor GWI, acești călători au reprezentat, în 2017, 89% din sosirile asociate cu turismul pentru sănătate și 86% din cheltuielile asociate cu turismul pentru sănătate la nivel mondial.

Pe baza acestor definiții, combinând atât turismul pentru sănătate primar, cât și cel secundar, GWI a estimat că în 2017 au existat aproximativ 292 milioane de turiști în căutarea sănătății, în Europa, și că acești turiști au cheltuit echivalentul a aproximativ 210 miliarde USD pentru cazare, mâncare, transport, cumpărături și servicii la destinațiile lor. Estimările GWI pentru 2017 sunt rezumate în tabelul de mai jos.

Tabelul nr. 16 Europa: Sosiri și cheltuieli turistice pentru sănătate în 2017

	Numărul de sosiri (milioane)			Cheltuieli (miliarde USD)
	internațional	intern	total	
Europa	291.8			210.8
Germania	6.2	59.9	66.1	65.7
Franța	6.8	25.6	32.4	30.7
Austria	7.0	9.8	16.8	16.5
Regatul Unit	3.6	19.6	23.2	13.5
Italia	2.5	10.6	13.1	13.4
Elveția	4.1	5.7	9.7	12.6
Spania	4.1	14.7	18.8	9.9
Turcia	3.1	5.9	9.1	4.4
Rusia	2.1	13.7	15.8	4.0
Portugalia	1.6	3.0	4.6	3.4
alte țări	82.1			36.7

Sursa: *Global Wellness Institute* (GWI). Notă: Aceste cifre includ atât excursii pentru sănătate primare, cât și secundare. Datele privind cheltuielile combină atât turismul pentru sănătate internațional, cât și intern. Sursa: Estimări ale *Global Wellness Institute*, bazate pe date din industria turismului furnizate de *Euromonitor International*



UNIUNEA EUROPEANĂ



Programul Operațional Capacitate Administrativă  
Competența face diferența!



Instrumente Structurale  
2014-2020

Observăm că pentru primele zece țări europene recunoscute pentru turismul de sănătate, turiștii locali reprezintă majoritatea sosirilor turistice pentru sănătate.

Prin comparație, în 2017, numărul total de sosiri în unități de cazare turistică din Europa a fost următorul:

- Statele membre ale UE-28: 638,1 milioane (sursa: Eurostat)
- Elveția: 37,4 milioane (sursa: Oficiul Federal Elvețian de Statistică)
- Turcia: 43,1 milioane (sursa: Ministerul Culturii și Turismului din Turcia)
- Rusia: 61,5 milioane (sursa: Organizația pentru Cooperare și Dezvoltare Economică)
- Total, Europa: 780,1 milioane.

Astfel, estimările GWI sugerează că aproximativ 37% dintre sosirile turistice în Europa sunt turiști ce caută servicii pentru sănătate potrivit definiției GWI. De aici rezultă că până la 4% dintre sosiri au o motivație primară de turism pentru sănătate și aproximativ 33% au o motivație secundară sau subsidiară serviciile pentru sănătate.

Aplicând aceste procente actualei industriei turistice din județul Satu Mare, o ipoteză rezonabilă de planificare pentru perioada 2021-2027, este aceea că județul s-ar putea aștepta anual la:

- aproximativ 2.000 sosiri turistice cu motivația principală de turism pentru sănătate
- aproximativ 20.000 sosiri turistice cu o motivație secundară de turism pentru sănătate.

Ca referință încrucișată: în rapoartele de presă ale unui studiu realizat de Travelle/Wellness Escapes, o agenție de turism specializată, s-a estimat valoarea pieței balneare (SPA) din România la 21 milioane de euro în 2016 și la 23,1 milioane de euro în 2017. Piața SPA ar corespunde turismului pentru sănătate primar, după cum este definit de către *Global Wellness Institute*.

Aceste rapoarte au oferit următoarele detalii:

- În 2016, cheltuielile pentru turismul balnear din România au reprezentat 12,4 milioane de euro, incluzând accesul la SPA, piscină, saună și alte facilități similare și 8,4 milioane de euro pentru tratamente.
- În 2016, centrele balneare din România au vândut 241.300 de tratamente SPA unui număr de 175.500 de clienți unici.

*Nu am reușit să localizăm studiul original și, prin urmare, nu cunoaștem metodologia și definițiile utilizate.*

### **Propunerile specifice de promovare ale municipiului Carei (PSP)**

În dezvoltarea strategiei sale de atragere a investitorilor, municipalitatea va identifica, documenta și cuantifica propunerile sale specifice de promovare (PSP) ca centru de afaceri.



Propunerile specifice de promovare pentru Carei vor include următoarele:

- Costurile terenurilor și clădirilor (în raport cu orașele mari, cum ar fi Satu Mare, Oradea, Felix și Cluj-Napoca)
- apropierea de Aeroportul Internațional Satu Mare; localizare pe ruta europeană E671; accesul facil la rutele europene E58, E60, E79 și E81
- disponibilitatea forței de muncă vorbitoare de limba română, maghiară și germană
- calitatea vieții.

Importanța relativă a acestor factori și a altora ar trebui cercetată și documentată, iar cei mai importanți factori pot fi folosiți în negocieri cu potențialii investitori.

#### **Pașii următori în dezvoltarea domeniului balnear**

Se vor parcurge etape administrative și organizaționale care presupun cheltuieli minime. Municipality poate să creeze o structură organizatorică de promovare a investițiilor, care inițial ar putea funcționa cu o singură persoană din actuala organigramă; cu timpul se propune dezvoltarea unui compartiment de specialitate, cu personal recrutat în acest scop. Personalul ar trebui să fie fluent în comunicarea în limbile română, maghiară și engleză și, dacă este posibil, în alte limbi europene; ar trebui să aibă expertiza, personalitatea și încrederea de a interacționa productiv cu potențialii investitori.

Compartimentul de promovare a investițiilor nu trebuie să fie situat în locațiile existente ale autorității locale. Locul ideal ar fi reprezentat de un spațiu neutru, cu accesibilitate bună și parcare, cum ar fi un *mall*. Acest model este folosit cu succes în Cluj-Napoca. În cazul municipiului Carei, compartimentul de promovare a investițiilor ar putea fi situat chiar și în municipiul Satu Mare sau în Cluj-Napoca.

Municipality va trebui, de asemenea, să cerceteze, să conceapă și să producă pachete de informații pentru a fi distribuite investitorilor potențiali. Tema acestor pachete de informații ar trebui să fie „De ce Carei?”. Conținutul pachetelor se va concentra pe motive de a investi în Carei, incluzând propunerile specifice (unice) de promovare a municipiului Carei. Pachetele ar trebui să fie gratuite și disponibile în cadrul departamentului de promovare a investițiilor și în alte puncte cheie, cum ar fi Aeroportul Internațional Satu Mare.



UNIUNEA EUROPEANĂ



Programul Operațional Capacitate Administrativă  
Competența face diferența!



Instrumente Structurale  
2014-2020

## SECȚIUNEA 4: DIRECȚII DE ACȚIUNE. POLITICI ȘI PROGRAME DE DEZVOLTARE

### 4.1. Aspecte cheie în formularea politicilor și programelor

Strategia națională de renovare pe termen lung prevede că 3% din suprafața totală a clădirilor încălzite și/sau răcite deținute și ocupate de administrația publică centrală trebuie să fie renovată în fiecare an pentru a îndeplini cel puțin cerințele minime privind performanța energetică (obligație din Directiva nr. 2012/27/UE privind eficiența energetică).

Programul Operațional Incluziune și Demnitate Socială (POIDS) include o componentă socială cu obiective specifice, precum: creșterea accesului la servicii sociale pentru populația vulnerabilă, creșterea calității serviciilor sociale, reducerea gradului de excluziune socială pentru grupurile vulnerabile, creșterea capacității sistemului național de asistență socială de a răspunde la nevoile populației vulnerabile și creșterea capacității autorităților locale de a identifica și evalua nevoile sociale ale comunității într-un mod participativ. Astfel, aceste programe vizează intervenții multi-obiectiv cu efecte sociale și economice.

Un program cu potențial impact major, problematizat de participanți cu ocazia consultărilor publice organizate pe parcursul elaborării strategiei, și cu efecte multiple asupra calității vieții este cel focalizat pe oportunitățile de amenajare a infrastructurii de utilizare a resurselor de apă geotermală de care dispune municipiul Carei. Tratamentele care valorifică calitățile terapeutice ale apelor termale din zonă pot ameliora afecțiuni reumatismale degenerative, afecțiuni post-traumatice, afecțiuni cronice ale sistemului nervos periferic, afecțiuni ginecologice cronice. Investițiile de acest gen au o serie de efecte secundare asupra diferitelor sectoare ale economiei locale. De exemplu, tratamentele regulate pot avea un efect benefic asupra sănătății forței de muncă, dar pot crea și o cerere suplimentară, prin atragerea vizitatorilor, pentru servicii turistice și de agrement.

În cadrul consultărilor publice participative au identificat un potențial foarte ridicat de producere a energiei regenerabile (geotermale, solare, eoliene, pe bază de biomasă agricolă) ca o soluție viabilă și corelată cu obiectivele Strategiei Naționale de Dezvoltare Durabilă pentru abordarea într-o manieră cuprinzătoare a problemei eradicării sărăciei și a dimensiunilor economice, sociale și de mediu ale dezvoltării durabile.

### 4.2. Lista politicilor și programelor de dezvoltare

1. Creșterea eficienței energetice a clădirilor publice prin reducerea consumului anual de energie finală și, astfel, reducerea costurilor curente și a emisiilor clădirilor publice





2. Asigurarea mobilității urbane cu mijloace de transport ecologic prin dezvoltarea unui sistem de transport urban verde și de mobilitate urbană sustenabilă și promovarea sistemelor curate de transport: parc auto pentru transport public local electric, extinderea rețelei de trasee pentru biciclete și extinderea trotuarelor (străzilor pietonale) pentru promovarea mersului pe jos
3. Reabilitarea, modernizarea, extinderea și creșterea eficienței energetice a sistemului de iluminat public stradal
4. Extinderea șoselei de centură pe latura sudică a orașului pentru îmbunătățirea conectivității și creșterea calității vieții locuitorilor prin eliberarea orașului de traficul greu și prin devierea transportului de tranzit marfă din oraș
5. Proiect multianual de modernizare a infrastructurii rutiere (drumuri locale) cu scopul de reducere a timpilor de parcurs și, ca urmare, a nivelului de poluare, prin eficientizarea fluxurilor principale de persoane și marfă, prin modernizarea și extinderea infrastructurii rutiere și a rețelei majore de circulație
6. Susținerea creșterii eficienței energetice a clădirilor rezidențiale
7. Susținerea agenților economici în vederea creșterii eficienței energetice prin utilizarea pe scară largă a energiei din surse regenerabile, precum și prin reducerea emisiilor
8. Dezvoltarea capacităților de producție și a serviciilor energetice regenerabile prin utilizarea resurselor locale (panouri fotovoltaice, panouri solare pentru apă caldă, pompe geotermale)
9. Protecția consumatorului vulnerabil și reducerea sărăciei energetice
10. Plan multianual de investiții în vederea reabilitării, extinderii, modernizării și dotării unităților de învățământ aflate în subordinea primăriei.

## SECȚIUNEA 5: PORTOFOLIUL DE PROIECTE

### 5.1. Lista completă a proiectelor (pe baza politicilor și programelor elaborate)

#### A. Mobilitate urbană durabilă

1	Crearea unui coridor de mobilitate urbană aferent zonei industriale a municipiului Carei. Conectare E671-108M (sau 1F)
2	Crearea unui coridor de mobilitate urbană pentru legătura dintre municipiul Carei și sat aparținător Ianculești (E671 – drum Ianculești)
3	Crearea unui coridor de mobilitate urbană zona industrială – strada Căpleniilor
4	Crearea unui coridor de mobilitate urbană aferent zonei Tireamului, alte zone periferice sau centrale, reabilitare infrastructură rutieră și trotuare în Mun Carei
5	Conectivitate la TEN - T/ Creșterea mobilității prin conectarea la rețeaua TEN-T în municipiul Carei
6	Crearea unui coridor de mobilitate urbană aferent zonei B-dul 25 Octombrie- Str. Mioritei
7	Crearea unui coridor de mobilitate urbană aferent zonei Str. Agoston – Limita UAT Mun. Carei
8	Realizare rețea de piste de biciclete în municipiul Carei și localitățile învecinate
9	Dezvoltarea mobilității urbane multimodale durabile (inclusiv piste de biciclete, <i>park &amp; ride</i> , stații de parcare multimodale) în municipiul Carei
	<b>Componenta SMART</b>
10	<i>Smart mobility</i> (sistemizarea traficului, <i>e-ticketing</i> , siguranța circulației etc.) în municipiul Carei
11	Adoptarea unei strategii inteligente de management al parcărilor în municipiul Carei

#### B. Regenerarea urbană

12	Regenerarea urbană a cartierului Eliberării din municipiul Carei
13	Regenerarea urbană a cartierului Republicii din municipiul Carei
14	Regenerarea urbană a cartierului Mihai Viteazul 1 din municipiul Carei

15	Regenerarea urbană a cartierului Mihai Viteazul 2 din municipiul Carei
16	Reabilitarea rețelelor de apă și canalizare în cartierul Republicii din municipiul Carei
17	Reabilitarea rețelelor de apă și canalizare în cartierul Mihai Viteazul 1 din municipiul Carei
18	Reabilitarea rețelelor de apă și canalizare în cartierul Mihai Viteazul 2 din municipiul Carei
19	Reabilitarea rețelelor de apă și canalizare în cartierul Eliberării din municipiul Carei
20	Modernizarea și extinderea pieței agro-alimentare din municipiul Carei
21	Construire Centru Multifuncțional (componente: tineret, facilități conferințe, tabere, facilități sportive, etc.) în municipiul Carei
22	Reabilitarea și extinderea străzilor și trotuarelor în municipiul Carei
23	Introducerea cablurilor electrice în pământ în municipiul Carei
24	Reabilitarea spațiilor publice urbane: zona Monumentului Ostașului Român și exteriorul Parcului Dendrologic din municipiul Carei
25	Reabilitarea spațiilor publice urbane: zona pieței Avram Iancu din municipiul Carei
26	Reabilitarea/ Modernizarea/ Extinderea Colegiului Tehnic „Iuliu Maniu” din municipiul Carei
27	Reabilitarea/ Modernizarea/ Extinderea Liceului Tehnologic „Simion Bărnuțiu” din municipiul Carei
28	Extinderea/ Modernizarea/ Echiparea Liceului Teoretic Carei
29	Extindere / Modernizare / Echipare Școala Gimnazială cu clasele I–VIII din cadrul Liceului Teoretic Carei
30	Construirea Centrului Cultural Ianculești
31	Reabilitare și dotare sală repetiții din cadrul Centrului Cultural Carei
32	Construire creșă în municipiul Carei
33	Reabilitarea/ modernizarea stadionului municipal Carei
34	Asigurarea facilității de locuire pentru specialiști în municipiul Carei
35	Construire locuințe pentru tineri în municipiul Carei
36	Construirea unor facilități sportive de interior și exterior în municipiul Carei
	<b>Componenta SMART</b>
37	Locuire inteligentă în municipiul Carei

38	Cetățeni inteligenți în municipiul Carei
39	Guvernanță inteligentă în municipiul Carei
40	Extinderea sistemului de supraveghere video în municipiul Carei
41	Digitalizarea sistemului de învățământ din Carei

### C. Eficiență energetică

42	Reabilitarea termica a blocurilor de locuințe din municipiul Carei
43	Creșterea eficienței energetice a clădirilor publice (altele decât unitățile de învățământ) din municipiul Carei
44	Creșterea eficienței energetice a unităților de învățământ preșcolar din municipiul Carei
45	Creșterea eficienței energetice a Liceului Tehnologic „Simion Bărnuțiu” din municipiul Carei
46	Creșterea eficienței energetice a Colegiului Tehnic „Iuliu Maniu” din municipiul Carei
47	Creșterea eficienței energetice a Liceului Teoretic Carei
48	Creșterea eficienței energetice a Spitalului Municipal Carei
49	Creșterea eficienței energetice a Spitalului de Psihiatrie Carei
50	Extinderea sistemului de iluminat public din municipiul Carei
51	Creșterea eficienței energetice a clădirii Centrului Cultural Carei
52	Creșterea eficienței energetice a clădirii sediului UAT
	<b>Componenta SMART</b>
53	Introducerea unor sisteme de telegestiune în municipiul Carei
54	Management energetic în municipiul Carei

### D. Dezvoltare orașe verzi

55	Reabilitarea lacului de apă Șomoș
56	Reabilitarea / modernizarea lacului Ianculești
57	Realizarea de coridoare ecologice urbane în municipiului Carei
58	Municipiul Carei – Oraș Verde

	<b>Componenta SMART</b>
59	Mediu inteligent în municipiul Carei

#### E. Sănătate și baze de tratament balneo

60	Extinderea și dotarea ambulatoriului de la Spitalul Municipal Carei
61	Reabilitarea/ Modernizarea/ Extinderea/ Dotarea Spitalului Municipal Carei
62	Achiziția echipamentelor medicale pentru Spitalul Municipal și Ambulatoriul Carei
63	Reabilitarea/ Modernizarea/ Extinderea/ Dotarea Spitalului de Psihiatrie Carei
64	Crearea unei baze de tratament balneo în municipiul Carei pentru adulți și forare puț apă geo-termală
65	Construirea unei baze de tratament balneo pentru copii în municipiul Carei
66	Atestare balneo-climaterica a Municipiului Carei și dezvoltarea infrastructurii specifice, inclusiv foraje, elaborarea documentațiilor tehnice
	<b>Componenta SMART</b>
67	Soluții digitale în infrastructura de sănătate a municipiului Carei (telemedicină și alte componente / echipamente SMART)

#### F. Educație

68	Modernizarea/ dotarea unităților de învățământ preșcolar din municipiul Carei
69	Dotarea și modernizarea și/ sau extinderea Colegiului Tehnic „Iuliu Maniu”
70	Dotarea, modernizarea și/ sau extinderea Liceului Tehnologic „Simion Bărnuțiu” / campus
71	Dotarea, modernizarea și/ sau extinderea Liceului Teoretic Carei/ campus
	<b>Componenta SMART</b>
72	Digitalizarea sistemului de învățământ din Carei

#### G. Patrimoniu, cultură și turism

73	Atestarea Municipiului Carei ca stațiune turistică de interes național
74	Dezvoltarea integrată și durabilă a patrimoniului și turismului cultural în municipiul Carei – Complex Castel Karolyi și Parc Dendrologic – etapa II
75	Reabilitarea și modernizarea Centrului Cultural Carei

76	Acțiuni de marketing în vederea promovării potențialului turistic al municipiului Carei
	<b>Componenta SMART</b>
77	Integrarea obiectivelor de patrimoniu antropoc din municipiul Carei, în circuite turistice

#### H. Social

78	Incluziunea comunitatilor marginalizate din municipiul Carei
79	Centru de zi pentru copii dezavantajați din municipiul Carei
80	Centru de zi pentru persoane vârstnice din municipiul Carei
81	Centru rezidențial pentru vârstnici/ seniori din municipiul Carei
82	Campanii conștientizare asupra problemelor sociale din municipiul Carei
83	Reabilitare (clădiri spre Urziceni)/ Construire locuințe de necesitate în municipiul Carei
	<b>Componenta SMART</b>
84	Sisteme de brățări pentru monitorizarea vârstnicilor vulnerabili din municipiul Carei
85	Construire locuințe sociale în municipiul Carei

#### I. Economie

86	Sprijinirea competitivității IMM-urilor în municipiul Carei
87	Dezvoltarea infrastructurii de sprijin a mediului de afaceri din municipiul Carei
	<b>Componentă SMART</b>
88	Economie inteligentă în municipiul Carei

#### J. Mediu

89	Realizare stație compost și peleți din deșeuri biodegradabile în municipiul Carei
90	Implementarea unor măsuri complementare privind managementul deșeurilor urbane în municipiul Carei
91	Reabilitarea luciului de apă Șomoș
92	Reabilitarea / modernizarea lacului Ianculești
	<b>Componenta SMART</b>
93	Modernizarea și dezvoltarea sistemelor de management al apelor, apelor uzate și deșeurilor din municipiul Carei



### K. Administrație/ Capacitate administrativă

94	Dezvoltarea unui program de bugetare participativă în municipiul Carei
<b>Componenta SMART</b>	
95	Extinderea digitalizării serviciilor UAT Municipiul Carei
96	Elaborarea / actualizarea documentelor de urbanism/ municipiul Carei

### L. Siguranță și alte servicii publice

97	Construirea unui adăpost pentru câini în municipiul Carei
98	Îmbunătățirea capacității de acțiune și prevenire a situațiilor de urgență în municipiul Carei
<b>Componenta SMART</b>	
99	Dezvoltarea unor sisteme SMART de monitorizare și prevenție a fenomenelor meteorologice extreme în municipiul Carei

## 5.2. Lista de proiecte prioritare și sursele de finanțare

### Cadrul programatic european 2021-2027

Pentru următorii ani, România are oportunitatea istorică de a putea beneficia de fonduri din partea Comisiei Europene în cuantum de 79,9 miliarde de euro, defalcate astfel: 46,4 miliarde de euro din Bugetul multianual 2021-2027; 33,5 miliarde de euro din Pachetul de relansare economică (dintre care 16,8 miliarde de euro sub formă de granturi și 16,7 miliarde de euro împrumuturi).

#### *Propunerile de arhitectură pentru Programele Operaționale 2021-2027*

Programul Operațional Regional (POR) 2021-2027 succede Programul Operațional Regional 2014-2020 și este unul dintre programele prin care România va putea accesa fondurile europene structurale și de investiții provenite din Fondul European pentru Dezvoltare Regională (FEDR), în perioada actuală de programare.

#### 1. Programul Operațional Tranziție Justă (POTJ)



2. Programul Operațional Dezvoltare Durabilă (PODD)
3. Programul Operațional Transport (POT)
4. Programul Operațional Creștere Inteligentă, Digitalizare și Instrumente Financiare (POCIDIF)
5. Programul Operațional Sănătate (POS)
6. Programul Operațional Educație și Ocupare (POEO)
7. Programul Operațional Incluziune și Demnitate Socială (POIDS)
8. Programul Operațional Asistență Tehnică (POAT).

#### *Planul Național de Redresare și Reziliență*

În completarea bugetului european pentru perioada 2021-2027, UE a lansat Mecanismul de Redresare și Reziliență (#NextGenerationEU), instrument financiar temporar sub forma unor împrumuturi și grant-uri disponibile pentru sprijinirea reformelor și investițiilor la nivel național. Scopul este de a atenua impactul economic și social al pandemiei cauzate de coronavirus și de a face economiile și societățile europene mai durabile, mai reziliente și mai bine pregătite pentru provocările și oportunitățile tranzițiilor verzi și digitale.

Investițiile și reformele finanțate prin fondurile PNRR trebuie să contribuie la realizarea obiectivului de digitalizare în proporție de 20%, alături de îndeplinirea obiectivului privind schimbările climatice, în proporție de 37%. Astfel, componenta digitală a proiectelor, ce stă la baza conceptului smart city, precum și cea verde vor constitui avantaje pentru eligibilitatea proiectelor formulate în Strategiile Integrate de Dezvoltare Urbană.

#### *Programe naționale de finanțare conform obiectivelor Politicii Urbane Orașe verzi și reziliente*

- Programe finanțate prin Fondul pentru Mediu - Ministerul Mediului, Apelor și Pădurilor (MMAP)
- Programe pentru creșterea eficienței energetice a clădirilor rezidențiale – MDLPA
- Programe de Management al Riscului de Dezastru (DRM) – MDLPA · Programul Național de Construcții de Interes Public sau Social (PNCIPS) - MDLPA
- Programul Național de Dezvoltare Locală (PNDL) - MDLPA Orașe competitive și productive
- Programul Național de Construcții de Interes Public sau Social (PNCIPS)
- Programul Național de Dezvoltare Locală (PNDL) Orașe echitabile și incluzive





- Programele de locuințe administrate prin Agenția Națională pentru Locuințe (Locuințe pentru tineri, pentru închiriere,
- Program de construcție a locuințelor de serviciu pentru funcționarii publici și personalul instituțiilor publice centrale și locale, Locuințe sociale pentru comunitățile de romi) – MDLPA
- Alte programe referitoare la locuire (locuințe sociale, locuințe pentru persoanele evacuate din locuințe naționalizate) – MDLPA
- Programul Național de Dezvoltare Locală (PNDL) Orașe bine guvernate
- Elaborarea și/sau actualizarea Planurilor Urbanistice Generale și a Regulamentelor Locale de Urbanism - MDLPA



UNIUNEA EUROPEANĂ



Programul Operațional Capacitate Administrativă  
Competența face diferența!



Instrumente Structurale  
2014-2020

## SECȚIUNEA 6: IMPLEMENTAREA MONITORIZAREA ȘI EVALUAREA STRATEGIEI

### 6.1. Responsabilitățile și planul de acțiune pentru implementarea strategiei

Monitorizarea și evaluarea implementării SIDU Carei urmăresc aprecierea gradului de realizare a măsurilor și proiectelor propuse în cadrul documentului strategic, dar și fundamentarea unor posibile revizuirii și modificări ale obiectivelor, țintelor și măsurilor propuse. Monitorizarea implementării va fi realizată în permanență de o echipă de lucru desemnată prin decizia primarului Municipiului Carei. Primarul municipiului stabilește o perioadă la finalul căreia grupul de lucru prezintă în plenum Consiliului Local un raport de monitorizare a implementării strategiei, respectiv un raport de evaluare, care va conține situația indicatorilor de evaluare. Această echipă de lucru va propune eventuale modificări sau actualizări ale documentului strategic. Revizuirea documentului strategic se va realiza la perioade extinse de timp (2-3 ani) sau atunci când apar schimbări socio-economice sau administrative relevante. Echipa de monitorizare a SIDU Carei va avea următoarea componență:

- ▶ Primarul Municipiului Carei
- ▶ Responsabil tehnic
- ▶ Responsabil economic
- ▶ Responsabil urbanism
- ▶ Responsabil juridic
- ▶ Responsabil social.

Principalele responsabilități ale echipei de implementare, monitorizare și evaluare a Strategiei Integrate de Dezvoltare Urbană Municipiul Carei sunt:

- coordonarea, urmărirea și verificarea stadiului de implementare al proiectelor și al investițiilor
- analize asupra bugetelor
- corelarea desfășurării lucrărilor prevăzute în proiecte astfel încât să se evite disfuncționalitățile
- evaluarea periodică a implementării Strategiei Integrate de Dezvoltare Urbană.

Planul de Acțiune pentru implementarea SIDU Carei pentru perioada 2021-2027 include următoarele etape și activități, precum și un calendar orientativ:

**ETAPA 1. ELABORAREA, FINALIZAREA ȘI APROBAREA SIDU Carei (calendar orientativ: aprilie 2021 – martie 2022)**



În cadrul acestei etape se va finaliza SIDU Carei pe baza observațiilor primite în cadrul procesului de consultare publică atât a populației cât și a altor factori interesați (firme, ONG-uri, școli, etc.), integrând sugestiile din partea Beneficiarului și ca punct terminus aprobarea în Consiliul Local. Astfel, activitățile aferente acestei etape sunt următoarele:

- A1.1. Elaborarea SIDU Carei
- A1.2. Finalizarea draftului SIDU Carei, cu includerea propunerilor
- A1.3. Parcurgerea activității de consultare publică și colectare a observațiilor
- A.1.4 Avizarea de mediu a SIDU Carei
- A1.4. Aprobarea versiunii finale a SDL în Consiliul Local al Municipiului Carei.

**ETAPA 2. DEZVOLTAREA FIȘELOR DE PROIECT ÎN DOCUMENTAȚII TEHNICE/ CERERI DE FINANȚARE ȘI DEPUNEREA CERERILOR DE FINANȚARE (martie 2022 – 2024)** Depunerea cererilor de finanțare depinde de publicarea ghidurilor de finanțare aferente Programelor Operaționale pentru perioada de programare 2021-2027, cu respectarea procedurii de depunere și evaluare. Astfel, activitățile aferente acestei etape sunt următoarele:

- A2.1. Selecția proiectelor prioritare spre a fi depuse pentru finanțare, pe baza cerințelor programelor de finanțare și ale ghidurilor specifice. În cazul în care prin ghidurile specifice nu se prevede altfel, procedura de prioritizare se va realiza la nivelul UAT Municipiul Carei pentru a asigura o abordare coerentă și integrată, pe baza portofoliului de proiecte din cadrul SIDU Carei.
- A2.2. Definirea planului de lucru, a planului de monitorizare și evaluare a proiectelor (de la momentul realizării achizițiilor publice până la întocmirea și aprobarea documentațiilor tehnice)
- A2.3 Întocmirea cererilor de finanțare
- A2.4 Monitorizarea stadiului verificării și evaluării proiectelor, realizarea pregătirilor necesare îndeplinirii condițiilor de admisibilitate.

**ETAPA 3. SEMNAREA ȘI URMĂRIREA CONTRACTELOR DE FINANȚARE CU AUTORITĂȚILE DE MANAGEMENT (calendar orientativ: 2023 – 2025)**

Contractarea proiectelor se va realiza în conformitate cu cerințele menționate de autoritățile de management ale fiecărui program operațional. Activitățile aferente corespunzătoare acestei etape sunt următoarele:

- A3.1 Semnarea contractelor de finanțare și monitorizarea procesului de semnare a contractelor de finanțare
- A3.2 Monitorizarea implementării proiectelor, raportare periodică, conform cerințelor contractuale.

**ETAPA 4. REALIZAREA PROCESULUI DE ACHIZIȚII ȘI FINALIZAREA LUCRĂRILOR ȘI SERVICIILOR CONTRACTATE (calendar orientativ: 2023 – 2027)**

Această etapă include monitorizarea stadiului de realizare și condițiilor de finalizare a proiectelor în coordonare cu atingerea obiectivelor SIDU și a indicatorilor specifici conținuți în documentațiile tehnice aprobate în contractul de finanțare. Astfel, activitățile aferente acestei etape sunt următoarele:

- A4.1 Demararea achizițiilor publice pentru realizarea de lucrări și servicii
- A4.2 Monitorizarea procesului de achiziții publice pentru realizarea de lucrări și servicii prevăzute în contractele de finanțare
- A4.3 Monitorizarea implementării lucrărilor și a serviciilor contractate conform planului.



## CALENDARUL ORIENTATIV AL IMPLEMENTĂRII SIDU CAREI

ACTIVITĂȚI	2021		2022		2023		2024		2025		2026		2027	
	S1	S2	S1	S2	S1	S2	S1	S2	S1	S2	S1	S2	S1	S2
A1.1.														
A1.2.														
A1.3.														
A1.4.														
A2.1.														
A2.2.														
A2.3.														
A2.4.														
A3.1.														
A3.2.														
A4.1.														
A4.2.														
A4.3.														

### 6.2. Sistemul de monitorizare și evaluare

Monitorizarea și evaluarea SIDU presupune monitorizarea indicatorilor SIDU și a pachetului de proiecte prioritare, având sursă de finanțare externă (programe operaționale, PNRR, programe de cooperare transfrontalieră etc.) sau sursă de finanțare internă (buget local, împrumuturi bancare, parteneriate în investiții). Procesul de coordonare a activităților interdependente în vederea asigurării condițiilor propice derulării proiectelor reprezintă managementul implementării SIDU. Un management performant, eficace va asigura atingerea țintelor strategice ale dezvoltării SIDU, în conformitate cu standardele impuse, cu indicatorii și calendarul asumat, în limitele bugetului și folosind toate acele resurse disponibile, impunând un echilibru corect între performanța resursei umane, timp și resurse financiare. Evaluarea contribuie la managementul riscurilor SIDU, pe parcursul a cel puțin trei etape esențiale:

1. Evaluarea ex-ante: urmărind distribuția adecvată a resurselor, diagnosticarea și prognoza
2. Evaluarea intermediară – urmărind dacă strategia adoptată și urmărită este cea mai eficientă și modul în care se poate optimiza prin intermediul managementului
3. Evaluarea ex-post – având ca obiect analiza output-urilor, rezultatelor și a impactului implementării strategiei.

Informațiile activității de monitorizare și evaluare a implementării strategiei vor fi prezentate sub forma unui raport care va cuprinde activități realizate în perioada de raportare, rezultate obținute, stadiul



dezvoltării socio-economice în comparație cu perioada inițială, gradul de realizare a proiectelor propuse etc.

Monitorizarea va consta în verificarea implementării activităților și colectarea datelor necesare pentru indicatorii de evaluare. Evaluarea implementării strategiei se va realiza prin compararea gradului de atingere a țintelor propuse cu situația dată la diferite momente. Prin intermediul evaluării se analizează evoluția indicatorilor de evaluare și a stadiului lor, în funcție de țintele stabilite pentru fiecare sector.

SIDU Carei își propune să ghideze dezvoltarea pe termen mediu a municipiului, astfel încât resursele și oportunitățile să poată fi utilizate în mod eficient și să se poată răspunde provocărilor care vor apărea. Lista proiectelor prioritare ajută la o mai bună planificare și implementare pe termen lung, eficientizând utilizarea resurselor. Totodată, având la bază niște priorități și o viziune comună, Strategia este un instrument ce poate fi ajustat în timp, având în vedere perioadele cu schimbări și provocări majore.

**Indicatori de realizare imediată, indicatori de rezultat și de impact.** Pentru dezvoltarea unui cadru de monitorizare și evaluare se stabilesc indicatori de realizare imediată, indicatori de rezultat referitori la implementarea proiectelor, cu termene și bugete clare, comunicate transparent către comunitatea locală, respectiv indicatori de impact, care vizează schimbări pe termen lung. Exemple de indicatori urmăriți:

Obiectiv strategic	Ținte	Indicatori de monitorizare	Surse	Periodicitate	Responsabil
<p><b>A. Obiectiv infrastructură tehnico-edilitară 2027</b></p> <p>Îmbunătățirea infrastructurii tehnico-edilitare locale, cu accent pe infrastructura de drumuri, de apă și canalizare, respectiv de transport public</p>	<p>Creșterea calității infrastructurii tehnico-edilitare, reabilitarea zonelor rezidențiale și creșterea atractivității spațiilor publice</p>	<p><u>Indicatori de realizare imediată:</u></p> <p>Numărul de mijloace de transport public achiziționate, inclusiv numărul de mijloace ecologice de transport public achiziționate;</p> <p>Lungime piste de biciclete construite;</p> <p>Lungime străzi modernizate;</p> <p>Lungimea totală (km) a rețelei de distribuție a apei și canalizare care a fost reabilitată;</p> <p>Număr de unități de învățământ reabilite/modernizate/ extinse și echipate;</p>	<p>UAT Municipiul Carei</p> <p>Institutul Național de Statistică</p> <p>Ministerul Finanțelor Publice</p>	<p>Anual</p>	<p>Echipa de monitorizare a SIDU Carei</p> <p>Echipe de monitorizare a proiectelor</p>

		<p>Număr km trasee de transport public local;</p> <p>Număr spații publice urbane reabilitate/modernizate/ extinse;</p> <p>Numărul de obiective culturale, sportive și de agrement reabilitate/modernizate/ extinse;</p> <p>Număr de locuințe colective regenerate</p> <p><u>Indicatori de rezultat:</u></p> <p>Numărul de locuitori care beneficiază de proiectele de regenerare urbană a ansamblurilor colective;</p> <p>Număr de elevi care beneficiază de lucrările de modernizare ale unităților de învățământ;</p> <p>Suprafețe de spații publice modernizate;</p>			
<p><b>B. Obiectiv economic 2027</b> Promovarea dezvoltării economice a municipiului Carei, prin măsuri active de încurajare a investițiilor, valorificarea potențialului local, crearea de locuri de muncă, și prin valorificarea atracțiilor turistice și a patrimoniului municipiului Carei</p>	<p>Valorificarea patrimoniului local, dezvoltarea infrastructurii și serviciilor culturale, sportive și turistice</p> <p>Creșterea numărului locurilor de muncă nou-create</p> <p>Creșterea investițiilor</p>	<p><u>Indicatori de realizare imediată:</u></p> <p>Numărul acțiunilor de sprijin implementate pentru creșterea competitivității IMM</p> <p>Numărul acțiunilor de marketing implementate în vederea promovării potențialului turistic;</p> <p>Numărul de vizite turistice;</p> <p>Suprafață infrastructură de</p>	<p>UAT Municipiul Carei</p> <p>Institutul Național de Statistică</p>		

	<p>Creșterea atractivității municipiului Carei pentru investitori</p> <p>Creșterea numărului de vizite turistice</p>	<p>sprijin creată pentru sprijinirea IMM-urilor;</p> <p><u>Indicatori de rezultat:</u></p> <p>Ponderea veniturilor din activități turistice, culturale și sportive în bugetul propriu al municipiului;</p> <p>Evoluția unităților HORECA;</p> <p>Sume colectate la bugetul local;</p>			
<p><b>C. Obiectiv social și și capacitate administrativă 2027</b></p> <p>Dezvoltarea infrastructurii sociale (sănătate, educație, asistență socială, timp liber) și capacității administrative, prin modernizarea serviciilor oferite, adecvarea lor la nevoile beneficiarilor din municipiul Carei</p>	<p>Infrastructură socială și servicii publice modernizate, având ca rezultat creșterea calității vieții tuturor cetățenilor din municipiul Carei</p>	<p><u>Indicatori de realizare imediată:</u></p> <p>Număr de servicii digitalizate din totalul celor furnizate de UAT;</p> <p>Număr de investiții în infrastructura socială (reabilitare/modernizare/extindere/ dotare), cea culturală, cea sportivă și de agrement;</p> <p>Număr de persoane dezavantajate sprijinite în vederea integrării socio-profesionale;</p> <p><u>Indicatori de rezultat:</u></p> <p>Numărul de persoane care își plătesc taxele și impozitele online;</p> <p>Numărul de beneficiari ai infrastructurii sociale culturale, sportive și de agrement</p>	<p>UAT Municipiul Carei</p> <p>Institutul Național de Statistică</p>		
<p><b>D. Obiectiv demografic 2027</b></p> <p>Creșterea populației, respectiv menținerea celei existente și</p>	<p>Creșterea numărului de locuitori ai municipiului Carei, ca urmare</p>	<p><u>Indicatori de realizare imediată:</u></p> <p>Număr de măsuri inițiate pentru creșterea populației,</p>	<p>UAT Municipiul Carei</p>		

<p>atragera de noi rezidenți în municipiul Carei, prin crearea unui brand local, întărirea identității locale și promovarea parteneriatelor și a implicării populației în viața comunității</p>	<p>a creșterii calității vieții în municipiul Carei</p>	<p>respectiv menținerea celei existente și atragerea de noi rezidenți în municipiul Carei;</p> <p>Număr de măsuri privind gestionarea și prevenirea situațiilor de urgență;</p> <p>Număr propuneri de proiecte din partea locuitorilor, ca parte a procesului de bugetare participativă;</p> <p>Număr de voturi ale propunerilor de proiecte;</p> <p><u>Indicatori de rezultat:</u></p> <p>Număr de persoane care aleg să locuiască în Carei;</p> <p>Numărul de persoane care aleg să muncească în Carei;</p> <p>Numărul de tineri care se întorc să locuiască și să muncească în Carei după finalizarea studiilor universitare;</p>	<p>Institutul Național de Statistică</p>		
---	---	--	--	--	--

**Indicatori de impact:**

- Gradul de mulțumire a cetățenilor cu privire la aspectul general al municipiului Carei
- Număr obiective de investiții finanțate anual;
- Nivelul de poluare în municipiul Carei;
- Numărul de utilizatori ai transportului public;
- Dinamica veniturilor și cheltuielilor în bugetul local;



### 6.3. Comunicarea cu beneficiarii proiectelor și promovarea strategiei

Comunicarea cu părțile interesate are în vedere:

- ▶ Implicarea părților interesate în diagnoză;
- ▶ Informarea grupurilor țintă și chestionarea acestora cu privire la provocările și soluțiile urbane identificate;
- ▶ Creșterea implicării acestora în cadrul consultărilor cu privire la stabilirea obiectivelor și a listei de proiecte;
- ▶ Informarea și diseminarea proiectelor prioritare propuse, a viziunii și a obiectivelor;
- ▶ Participarea părților interesate în cadrul etapei finale – monitorizarea implementării proiectelor și evaluarea strategiei.

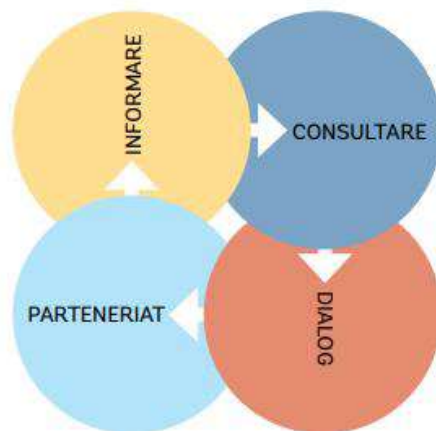
#### Plan de comunicare SIDU Carei

ELABORARE SIDU	CETĂȚENI	PERSOANE JURIDICE
ANALIZA DIAGNOSTIC	<p><b>IMPLICARE</b></p> <p>Instrumente de comunicare: Social media, Website</p> <p>Instrumente de colectare a nevoilor: Anchetă sociologică pe baza chestionarului</p>	<p><b>IMPLICARE</b></p> <p>Instrumente de comunicare: Social media, Website</p> <p>Instrumente de colectare a nevoilor: Consultări tematice</p>
VIZIUNE ȘI OBIECTIVE DE DEZVOLTARE	<p><b>PROMOVARE ȘI CONSULTARE</b></p> <p>Comunicarea viziunii și obiectivelor de dezvoltare</p> <p>Instrumente de comunicare: Social media, Website</p> <p>Instrumente de colectare a opiniilor: chestionar (întrebare deschisă), dezbateri tematice</p>	<p><b>PROMOVARE ȘI CONSULTARE</b></p> <p>Comunicarea viziunii și obiectivelor de dezvoltare</p> <p>Instrumente de comunicare: Social media, Website</p> <p>Instrumente de colectare a opiniilor: dezbateri tematice</p>
DIRECȚII-POLITICI-PROGRAME	<p><b>PROMOVARE ȘI CONSULTARE</b></p> <p>Comunicarea viziunii și obiectivelor de dezvoltare</p>	<p><b>PROMOVARE ȘI CONSULTARE</b></p> <p>Comunicarea viziunii și obiectivelor de dezvoltare</p>

	<p>Instrumente de comunicare: Social media, Website</p> <p>Instrumente de colectare a opiniilor: dezbateri tematice</p>	<p>Instrumente de comunicare: Social media, Website</p> <p>Instrumente de colectare a opiniilor: dezbateri tematice</p>
PORTOFOLIUL DE PROIECTE	<p><b>PROMOVARE</b></p> <p>Comunicarea proiectelor prioritare și a modului în care vor răspunde nevoilor identificate ale cetățenilor</p> <p>Instrumente de comunicare: Social media, Website</p> <p>Instrumente de consultare: consultare publică asupra conținutului strategiei și portofoliului de proiecte, campanie de comunicare (website, Facebook, presa scrisă locală, etc.)</p>	<p><b>PROMOVARE</b></p> <p>Comunicarea proiectelor prioritare și a modului în care vor răspunde nevoilor mediului privat</p> <p>Instrumente de comunicare: Social media, Website</p> <p>Instrumente de consultare: consultare publică asupra conținutului strategiei și portofoliului de proiecte, campanie de comunicare (website, Facebook, presa scrisă locală, etc.)</p>
IMPLEMENTAREA, MONITORIZAREA ȘI EVALUAREA STRATEGIEI	<p><b>INFORMARE ȘI TRANSPARENȚĂ</b></p> <p>Mesaje: <i>Împreună pentru Carei!</i></p> <p>Comunicarea constantă a stadiului de implementare a fiecărui proiect</p>	<p><b>INFORMARE ȘI TRANSPARENȚĂ</b></p> <p>Mesaje: <i>Împreună pentru Carei!</i></p> <p>Instrumente de comunicare: Social media, Website, Mass media</p> <p>Instrumente de colectare a opiniilor: dezbateri</p>

O comunicare eficientă cu beneficiarii proiectelor propuse în cadrul SIDU Carei 2021-207 are la bază un proces continuu de informare – consultare – dialog – parteneriat.

**Figura nr. 30 Codul de bune practici pentru participarea civilă în procesul de luare a deciziilor**



Sursă: Codul de bune practici pentru participarea civilă în procesul de luare a deciziilor, Conferința Organizațiilor Internaționale Non-Guvernamentale a Consiliului Europei, octombrie 2009

Implementarea, monitorizarea și evaluarea SIDU Carei se vor realiza la nivelul Primăriei Municipiului Carei. Pe tot parcursul etapelor, UAT Municipiul Carei va consulta factorii interesați inclusiv din mediul privat și societatea civilă, în vederea prioritizării și dezvoltării proiectelor înaintate spre finanțare. De asemenea, în pregătirea, implementarea, monitorizarea și evaluarea proiectelor, va fi consultată Agenția pentru Dezvoltare Regională Nord-Vest, ca autoritate de management a Programului Operațional Regional (POR).



UNIUNEA EUROPEANĂ

Programul Operațional Capacitate Administrativă  
Competența face diferența!Instrumente Structurale  
2014-2020

## FIȘE DE PROIECT

### A. Mobilitate urbană durabilă

#### FIȘA DE PROIECT NR. 1

##### Informații generale despre proiect

1	Titlul proiectului	Crearea unui coridor de mobilitate urbană aferent zonei industriale a municipiului Carei. Conectare E671-108M (sau 1F)
2	Domeniul de acțiune	A. Mobilitate urbană durabilă
3	Beneficiarul proiectului/ Parteneri, dacă este cazul	UAT Municipiul Carei

##### Descrierea proiectului

1	Scopul general al proiectului	Creșterea calității vieții în Municipiul Carei prin amenajarea infrastructurilor specifice pentru o mobilitate alternativă
2	Obiectivele proiectului	Construirea și reabilitarea legăturilor rutiere secundare către rețeaua rutieră și nodurile TENT (drumuri județene, descărcări autostradă);
3	Zonele țintă și/ sau grupurile țintă	Municipiul Carei și ZUF
4	Principalele activități din proiect	Extindere/ Modernizare linii transport în comun, crearea de rețele de piste de biciclete, creșterea zonelor pietonale, etc. Reabilitare/ Extindere drum de legătură Construirea de noi drumuri menite să asigure creșterea conectivității în zonele metropolitane (noile drumuri vor include transport public, trotuare generoase și piste pentru biciclete);
5	Justificarea proiectului (nevoi identificate)	Având în vedere dezvoltarea economică a orașului (tipul și profilul companiilor active), este imperios necesar racordarea orașului în mod corespunzător la rețelele europene de transport. Distanța față de cea mai apropiată autostrada (Me – Ungaria este de sunb 40 km).
6	Stadiul pregătirii proiectului	Fișă de proiect

##### Costul proiectului



1	Costul total estimat al proiectului	5 MEUR
2	Posibilele surse de finanțare	Programul Operațional Regional Nord-Vest 2021-2027, Programul Operațional Dezvoltare Durabilă 2021-2027, surse proprii, alte surse de finanțare. Proiectul poate fi defalcat pe subcomponente, în funcție de criteriile din programele de finanțare concrete lansate.



UNIUNEA EUROPEANĂ

Programul Operațional Capacitate Administrativă  
Competența face diferența!Instrumente Structurale  
2014-2020**FIȘA DE PROIECT NR. 2****Informații generale despre proiect**

1	Titlul proiectului	Crearea unui coridor de mobilitate urbană pentru legătura dintre municipiul Carei și sat aparținător Ianculești (E671 – drum Ianculești)
2	Domeniul de acțiune	A. Mobilitate urbană durabilă
3	Beneficiarul proiectului/ Parteneri, dacă este cazul	UAT Municipiul Carei

**Descrierea proiectului**

1	Scopul general al proiectului	Creșterea calității vieții în Municipiul Carei prin amenajarea infrastructurilor specifice pentru o mobilitate alternativă.
2	Obiectivele proiectului	Extinderea / modernizarea legăturilor rutiere secundare către rețeaua rutieră și nodurile TENT (Ianculești – Carei)
3	Zonele țintă și/ sau grupurile țintă	Municipiul Carei și ZUF
4	Principalele activități din proiect	Reabilitare/ Extindere drum de legătură Extindere/ Modernizare linii transport în comun, crearea de rețele de piste de biciclete, etc. Construire / reabilitare drumuri județene; Construirea de noi drumuri menite să asigure creșterea conectivității
5	Justificarea proiectului (nevoi identificate)	Distanța dintre localitatea Ianculești și orașul Carei este de 8 km, din care aprox. 2 km reprezintă porțiunea de drum ce necesită reabilitare (DC 120). Accesul facil și comod către zona de agrement Ianculești ar crește atractivitatea zonei și ar asigura o mai bună posibilitate de petrecere a timpului liber.
6	Stadiul pregătirii proiectului	Fișă de proiect

**Costul proiectului**

1	Costul total estimat al proiectului	5 MEUR
2	Posibilele surse de finanțare	Programul Operațional Regional Nord-Vest 2021-2027, Programul Operațional Dezvoltare Durabilă 2021-2027, surse proprii, alte surse de finanțare. Proiectul poate fi defalcat pe subcomponente, în funcție de criteriile din programele de finanțare concrete lansate.

### FIȘA DE PROIECT NR. 3

#### Informații generale despre proiect

1	Titlul proiectului	Crearea unui coridor de mobilitate urbană zona industrială – strada Căplenilor
2	Domeniul de acțiune	A. Mobilitate urbană durabilă
3	Beneficiarul proiectului/ Parteneri, dacă este cazul	UAT Municipiul Carei

#### Descrierea proiectului

1	Scopul general al proiectului	Creșterea calității vieții în Municipiul Carei prin amenajarea infrastructurilor specifice pentru o mobilitate alternativă.
2	Obiectivele proiectului	Construirea și reabilitarea legăturilor rutiere secundare către rețeaua rutieră și nodurile TENT (drumuri județene, descărcări autostradă);
3	Zonele țintă și/ sau grupurile țintă	Municipiul Carei și ZUF
4	Principalele activități din proiect	Extindere/ Modernizare linii transport în comun, crearea de rețele de piste de biciclete, creșterea zonelor pietonale, etc. Reabilitare/ Extindere drum de legătură Construirea de noi drumuri menite să asigure creșterea conectivității în zonele metropolitane (noile drumuri vor include transport public, trotuare generoase și piste pentru biciclete);
5	Justificarea proiectului (nevoi identificate)	Având în vedere dezvoltarea economică a orașului (tipul și profilul companiilor active), este imperios necesar racordarea orașului în mod corespunzător la rețelele europene de transport. Distanța față de cea mai apropiată autostrada (Me – Ungaria este de sunb 40 km).
6	Stadiul pregătirii proiectului	Fișă de proiect

#### Costul proiectului

1	Costul total estimat al proiectului	5 MEUR
2	Posibilele surse de finanțare	Programul Operațional Regional Nord-Vest 2021-2027, Programul Operațional Dezvoltare Durabilă 2021-2027, surse proprii, alte surse de finanțare. Proiectul poate fi defalcat pe subcomponente, în funcție de criteriile din programele de finanțare concrete lansate.



UNIUNEA EUROPEANĂ

Programul Operațional Capacitate Administrativă  
Competența face diferența!Instrumente Structurale  
2014-2020**FIȘA DE PROIECT NR. 4****Informații generale despre proiect**

1	Titlul proiectului	Crearea unui coridor de mobilitate urbană aferent zonei Tireamului, alte zone periferice sau centrale, reabilitare infrastructură rutieră și trotuare în Mun Carei
2	Domeniul de acțiune	A. Mobilitate urbană durabilă
3	Beneficiarul proiectului/ Parteneri, dacă este cazul	UAT Municipiul Carei

**Descrierea proiectului**

1	Scopul general al proiectului	Creșterea calității vieții în Municipiul Carei prin amenajarea infrastructurilor specifice pentru o mobilitate alternativă.
2	Obiectivele proiectului	Construirea și reabilitarea legăturilor rutiere secundare către rețeaua rutieră și nodurile TENT (drumuri județene, descărcări autostradă);
3	Zonele țintă și/ sau grupurile țintă	Municipiul Carei și ZUF
4	Principalele activități din proiect	Extindere/ Modernizare linii transport în comun, crearea de rețele de piste de biciclete, creșterea zonelor pietonale, etc. Reabilitare/ Extindere drum de legătură Construirea de noi drumuri menite să asigure creșterea conectivității în zonele metropolitane (noile drumuri vor include transport public, trotuare generoase și piste pentru biciclete);
5	Justificarea proiectului (nevoi identificate)	Având în vedere dezvoltarea economică a orașului (tipul și profilul companiilor active), este imperios necesar racordarea orașului în mod corespunzător la rețelele europene de transport. Distanța față de cea mai apropiată autostrada (Me – Ungaria este de sunb 40 km).
6	Stadiul pregătirii proiectului	Fișă de proiect

**Costul proiectului**

1	Costul total estimat al proiectului	15 MEUR
2	Posibilele surse de finanțare	Programul Operațional Regional Nord-Vest 2021-2027, Programul Operațional Dezvoltare Durabilă 2021-2027, surse proprii, alte surse de





	finanțare. Proiectul poate fi defalcat pe subcomponente, în funcție de criteriile din programele de finanțare concrete lansate.
--	---

## FIȘĂ PROIECT NR. 5

### Informații generale despre proiect

1	Titlul proiectului	Conectivitate la TEN - T/ Creșterea mobilității prin conectarea la rețeaua TEN-T în municipiul Carei
2	Domeniul de acțiune	A. Mobilitate urbană durabilă
3	Beneficiarul proiectului/ Parteneri, dacă este cazul	UAT Municipiul Carei

### Descrierea proiectului

1	Scopul general al proiectului	Creșterea calității vieții în Municipiul Carei prin creșterea economiei și competitivității (prin conectivitate la TEN - T)
2	Obiectivele proiectului	Conectivitate DN19/ E671 - DN1F (către TEN-T)
3	Zonele țintă și/ sau grupurile țintă	DN19/ E671 - DN1F
4	Principalele activități din proiect	Construirea și reabilitarea legăturilor rutiere secundare către rețeaua rutieră și nodurile TENT Modernizare / reabilitare parametrilor relevanți a rețelei de drumuri județene care asigură conectivitatea cu rețeaua TEN-T, construire de stații sau alveole, elemente de siguranță a circulației, etc.
5	Justificarea proiectului (nevoi identificate)	Municipiul Carei se află la o mică distanță de punctul de frontieră Urziceni, care asigură un acces rapid la rețeaua de autostrăzi din Ungaria și din Europa Centrală, devenind astfel tot mai tranzitat, cu precădere de mijloacele de transport a mărfurilor.
6	Stadiul pregătirii proiectului	Studiu pre-fezabilitate

### Costul proiectului

1	Costul estimat total al proiectului	10 MEUR
---	-------------------------------------	---------



2	Posibilele surse de finanțare	Programul Operațional Regional Nord-Vest 2021-2027, Programul Operațional Dezvoltare Durabilă 2021-2027, Programul Operațional Transport, Planul Național de Redresare și Reziliență al României, surse proprii, alte surse de finanțare. Proiectul poate fi defalcat pe subcomponente, în funcție de criteriile din programele de finanțare concrete lansate.
---	-------------------------------	--



UNIUNEA EUROPEANĂ

Programul Operațional Capacitate Administrativă  
Competența face diferența!Instrumente Structurale  
2014-2020**FIȘA DE PROIECT NR. 6****Informații generale despre proiect**

1	Titlul proiectului	Crearea unui coridor de mobilitate urbană aferent zonei B-dul 25 Octombrie – Str. Mioriței
2	Domeniul de acțiune	A. Mobilitate urbană durabilă
3	Beneficiarul proiectului/ Parteneri, dacă este cazul	UAT Municipiul Carei

**Descrierea proiectului**

1	Scopul general al proiectului	Creșterea calității vieții în Municipiul Carei prin amenajarea infrastructurilor specifice pentru o mobilitate alternativă
2	Obiectivele proiectului	Construirea și reabilitarea legăturilor rutiere secundare către rețeaua rutieră și nodurile TENT (drumuri județene, descărcări autostradă);
3	Zonele țintă și/ sau grupurile țintă	Municipiul Carei și ZUF
4	Principalele activități din proiect	Extindere/ Modernizare linii transport în comun, crearea de rețele de piste de biciclete, creșterea zonelor pietonale, etc. Reabilitare/ Extindere drum de legătură Construirea de noi drumuri menite să asigure creșterea conectivității în zonele metropolitane (noile drumuri vor include transport public, trotuare generoase și piste pentru biciclete);
5	Justificarea proiectului (nevoi identificate)	Având în vedere dezvoltarea economică a orașului (tipul și profilul companiilor active), este imperios necesar racordarea orașului în mod corespunzător la rețelele europene de transport. Distanța față de cea mai apropiată autostradă (Me – Ungaria este de sunb 40 km).
6	Stadiul pregătirii proiectului	Fișă de proiect

**Costul proiectului**

1	Costul total estimat al proiectului	4 MEUR
2	Posibilele surse de finanțare	Programul Operațional Regional Nord-Vest 2021-2027, Programul Operațional Dezvoltare Durabilă 2021-2027, surse proprii, alte surse de finanțare. Proiectul poate fi defalcat pe subcomponente, în funcție de criteriile din programele de finanțare concrete lansate.



UNIUNEA EUROPEANĂ

Programul Operațional Capacitate Administrativă  
Competența face diferență!Instrumente Structurale  
2014-2020**FIȘA DE PROIECT NR. 7****Informații generale despre proiect**

1	Titlul proiectului	Crearea unui coridor de mobilitate urbană aferent zonei Str. Agoston – Limita UAT Mun. Carei
2	Domeniul de acțiune	A. Mobilitate urbană durabilă
3	Beneficiarul proiectului/ Parteneri, dacă este cazul	UAT Municipiul Carei

**Descrierea proiectului**

1	Scopul general al proiectului	Creșterea calității vieții în Municipiul Carei prin amenajarea infrastructurilor specifice pentru o mobilitate alternativă
2	Obiectivele proiectului	Construirea și reabilitarea legăturilor rutiere secundare către rețeaua rutieră și nodurile TENT (drumuri județene, descărcări autostradă);
3	Zonele țintă și/ sau grupurile țintă	Municipiul Carei și ZUF
4	Principalele activități din proiect	Extindere/ Modernizare linii transport în comun, crearea de rețele de piste de biciclete, creșterea zonelor pietonale, etc. Reabilitare/ Extindere drum de legătură Construirea de noi drumuri menite să asigure creșterea conectivității în zonele metropolitane (noile drumuri vor include transport public, trotuare generoase și piste pentru biciclete);
5	Justificarea proiectului (nevoi identificate)	Având în vedere dezvoltarea economică a orașului (tipul și profilul companiilor active), este imperios necesar racordarea orașului în mod corespunzător la rețelele europene de transport. Distanța față de cea mai apropiată autostradă (Me – Ungaria este de sunb 40 km).
6	Stadiul pregătirii proiectului	Fișă de proiect

**Costul proiectului**

1	Costul total estimat al proiectului	MEUR
2	Posibilele surse de finanțare	Programul Operațional Regional Nord-Vest 2021-2027, Programul Operațional Dezvoltare Durabilă 2021-2027, surse proprii, alte surse de finanțare. Proiectul poate fi defalcat pe subcomponente, în funcție de criteriile din programele de finanțare concrete lansate.



UNIUNEA EUROPEANĂ

Programul Operațional Capacitate Administrativă  
Competența face diferență!Instrumente Structurale  
2014-2020

## FIȘĂ PROIECT NR. 8

## Informații generale despre proiect

1	Titlul proiectului	Realizare rețea de piste de biciclete între municipiul Carei și localitățile învecinate
2	Domeniul de acțiune	A. Mobilitate urbană durabilă
3	Beneficiarul proiectului/ Parteneri, dacă este cazul	UAT Municipiul Carei, comunele învecinate din ZUF

## Descrierea proiectului

1	Scopul general al proiectului	Creșterea calității vieții în Municipiul Carei prin amenajarea infrastructurilor specifice pentru o mobilitate alternativă (rețea de piste de biciclete între Municipiul Carei și localitățile învecinate)
2	Obiectivele proiectului	Asigurarea accesului populației localităților învecinate la serviciile educaționale, culturale, turistice oferite în municipiul Carei; Asigurarea accesului/ transportului către municipiul Carei/ reducerea poluării; Promovarea activităților sportive, în beneficiul sănătății. Stabilirea rețelei strategice de ciclism, sistemul bike sharing, mobilier urban, etc
3	Zonele țintă și/ sau grupurile țintă	Carei, comunități învecinate
4	Principalele activități din proiect	Dezvoltarea infrastructurii pentru deplasări nemotorizate între Carei și comunitățile învecinate: dezvoltarea, extinderea infrastructurii pentru mersul cu bicicleta, amenajarea de zone pietonale, zone semi-pietonale, introducerea de sisteme de <i>bike-sharing</i> (închiriere biciclete), sisteme de monitorizare etc.; Amenajarea de parcări de transfer (park and ride / park and walk); Realizarea de campanii și evenimente dedicate mobilității urbane durabile;
5	Justificarea proiectului (nevoi identificate)	Lipsa facilităților suficiente care să permită o deplasare sigură a bicicliștilor în și către mediul urban este principalul motiv pentru care ponderea acestui mod de deplasare este încă redus. Principala constrângere în calea dezvoltării de piste pentru biciclete este legată de străzile cu un profil prea îngust și de dificultatea de a interveni pe drumurile naționale. În acest sens, pentru a crește ponderea modalităților active de transport este nevoie de extinderea infrastructurii pentru biciclete (inclusiv dotări aferente: parcări, sisteme închiriat biciclete, stații „self care” etc.).



6	Stadiul pregătirii proiectului	Fișă de proiect
---	--------------------------------	-----------------

### Costul proiectului

1	Costul estimat total al proiectului	4,5 MEUR
2	Posibilele surse de finanțare	Programul Operațional Regional Nord-Vest 2021-2027, Programul Operațional Dezvoltare Durabilă 2021-2027, Programul Operațional Transport, Planul Național de Redresare și Reziliență al României, surse proprii, alte surse de finanțare. Proiectul poate fi defalcat pe subcomponente, în funcție de criteriile din programele de finanțare concrete lansate.



UNIUNEA EUROPEANĂ

Programul Operațional Capacitate Administrativă  
Competența face diferența!Instrumente Structurale  
2014-2020

## FIȘĂ PROIECT NR. 9

## Informații generale despre proiect

1	Titlul proiectului	Dezvoltarea mobilității urbane multimodale durabile (inclusiv piste de biciclete, <i>park &amp; ride</i> , stații de parcare multimodale) în municipiul Carei
2	Domeniul de acțiune	A. Mobilitate urbană durabilă
3	Beneficiarul proiectului/ Parteneri, dacă este cazul	UAT Municipiul Carei

## Descrierea proiectului

1	Scopul general al proiectului	Creșterea calității vieții în Municipiul Carei prin amenajarea infrastructurilor specifice pentru o mobilitate alternativă.
2	Obiectivele proiectului	Asigurarea accesului populației la serviciile educaționale, culturale, turistice oferite în municipiul Carei; Reducerea poluării în Municipiul Carei; Promovarea activităților sportive, în beneficiul sănătății.
3	Zonele țintă și/ sau grupurile țintă	Municipiul Carei
4	Principalele activități din proiect	Extindere / modernizare linii transport în comun, crearea de rețele de piste de biciclete, creșterea zonelor pietonale, etc. Dezvoltarea și optimizarea sistemelor de transport public la nivelul municipiului Carei, inclusiv prin investiții în material rulant, mijloace de transport și infrastructura necesară acestora, inclusiv depouri, stații de autobuz, stații intermodale pentru transportul public, soluții de tip <i>park &amp; ride</i> . Dezvoltarea coridoarelor de mobilitate urbană durabilă, prin dezvoltarea unor trasee dedicate cu prioritate transportului public de călători, inclusiv a benzilor prioritare pentru transportul în comun, acolo unde este cazul, reconfigurarea fluxurilor de circulație prin stabilirea de sensuri unice, reconfigurarea spațiilor prin includerea infrastructurii pentru deplasări nemotorizate – piste de bicicliști, zone pietonale care să asigure legătura între stațiile de transport în comun sau accesul pietonilor la coridorul de mobilitate, toate acestea în conformitate cu soluțiile identificate și validate în cadrul Planurilor de Mobilitate Urbană Durabilă aprobate la nivel local. Coridorul de mobilitate urbană durabilă reprezintă o circulație importantă, nouă sau în curs de reconfigurare, din rețeaua stradală care include cel puțin următoarele elemente: transport public cu bandă prioritară, piste pentru biciclete sau pietonal – inclusiv vegetație de aliniament și mobilier



UNIUNEA EUROPEANĂ

Programul Operațional Capacitate Administrativă  
Competența face diferența!Instrumente Structurale  
2014-2020

		<p>urban/ terase. Astfel, coridoarele de mobilitate pot include intervenții în modernizarea, reabilitarea, extinderea infrastructurii rutiere utilizate prioritar de transportul public urban de călători curat, crearea, modernizarea, reabilitarea, extinderea de benzi separate, folosite exclusiv pentru mijloacele de transport public de călători; configurarea, reconfigurarea infrastructurii rutiere pe străzile urbane deservite de transportul public de călători, pentru prioritizarea transportului public de călători, cu bicicleta și pietonal, accesibilizarea infrastructurii de transport pentru toate categoriile de persoane.</p> <p>Asfaltarea / modernizarea străzilor din municipiul Carei , reabilitarea / extinderea pistelor de biciclete și a trotuarelor, adaptarea trotuarelor la accesul persoanelor cu handicap, etc.</p>
5	Justificarea proiectului (nevoi identificate)	Nevoia îmbunătățirii mobilității urbane și protecția mediului, prin acțiuni integrate, adaptate nevoilor. Astfel, se are în vedere dezvoltarea unui transport public mai eficient și mai rapid, cu un consum de energie scăzut.
6	Stadiul pregătirii proiectului	Fișă de proiect

### Costul proiectului

1	Costul estimat total al proiectului	4 MEUR
2	Posibilele surse de finanțare	Programul Operațional Regional Nord-Vest 2021-2027, Programul Operațional Dezvoltare Durabilă 2021-2027, Programul Operațional Transport, Planul Național de Redresare și Reziliență al României, surse proprii, alte surse de finanțare. Proiectul poate fi defalcat pe subcomponente, în funcție de criteriile din programele de finanțare concrete lansate.





UNIUNEA EUROPEANĂ

Programul Operațional Capacitate Administrativă  
Competența face diferența!Instrumente Structurale  
2014-2020**FIȘA DE PROIECT NR. 10****Informații generale despre proiect**

1	Titlul proiectului	<i>Smart mobility</i> (sistemizarea traficului, <i>e-ticketing</i> , siguranța circulației etc.) în municipiul Carei
2	Domeniul de acțiune	A. Mobilitate urbană durabilă
3	Beneficiarul proiectului/ Parteneri, dacă este cazul	UAT Municipiul Carei

**Descrierea proiectului**

1	Scopul general al proiectului	Creșterea calității vieții în Municipiul Carei prin folosirea tehnologiilor pentru dezvoltarea transportului
2	Obiectivele proiectului	Modernizarea, optimizarea și dezvoltarea sistemelor de transport public
3	Zonele țintă și/ sau grupurile țintă	Municipiul Carei
4	Principalele activități din proiect	Implementarea de soluții SMART la nivelul trecerii de pietoni (senzori), sistem de control al traficului, display cu afișarea timpilor de așteptare la autobuz etc.
5	Justificarea proiectului (nevoi identificate)	Nevoia îmbunătățirii mobilității urbane și protecția mediului, prin acțiuni integrate, adaptate nevoilor. Astfel, se are în vedere dezvoltarea unui transport public mai eficient și mai rapid, cu un consum de energie scăzut.
6	Stadiul pregătirii proiectului	Fișă de proiect

**Costul proiectului**

1	Costul total estimat al proiectului	5,5 MEUR
2	Posibilele surse de finanțare	Fonduri europene nerambursabile, buget de stat, buget local, alte surse. Proiectul poate fi defalcat pe subcomponente, în funcție de criteriile din programele de finanțare concrete lansate.



UNIUNEA EUROPEANĂ

Programul Operațional Capacitate Administrativă  
Competența face diferența!Instrumente Structurale  
2014-2020**FIȘA DE PROIECT NR. 11****Informații generale despre proiect**

1	Titlul proiectului	Adoptarea unei strategii inteligente de management al parcărilor în municipiul Carei
2	Domeniul de acțiune	A. Mobilitate urbană durabilă
3	Beneficiarul proiectului/ Parteneri, dacă este cazul	UAT Municipiul Carei

**Descrierea proiectului**

1	Scopul general al proiectului	Creșterea calității vieții în Municipiul Carei prin amenajarea infrastructurilor specifice pentru o mobilitate alternativă.
2	Obiectivele proiectului	Adoptarea unei strategii inteligente de management al parcărilor
3	Zonele țintă și/ sau grupurile țintă	Municipiul Carei
4	Principalele activități din proiect	Implementarea unui sistem SMART / aplicație de gestiune a parcărilor, crearea unui sistem <i>Park &amp; Ride</i> pentru susținerea mobilității alternative
5	Justificarea proiectului (nevoi identificate)	Nevoia îmbunătățirii mobilității urbane și protecția mediului, prin acțiuni integrate, adaptate nevoilor. Se are în vedere dezvoltarea unui management al parcărilor.
6	Stadiul pregătirii proiectului	Fișă de proiect

**Costul proiectului**

1	Costul total estimat al proiectului	4 MEUR
2	Posibilele surse de finanțare	Fonduri europene nerambursabile, buget de stat, buget local, alte surse. Proiectul poate fi defalcat pe subcomponente, în funcție de criteriile din programele de finanțare concrete lansate.



UNIUNEA EUROPEANĂ

Programul Operațional Capacitate Administrativă  
Competența face diferența!Instrumente Structurale  
2014-2020

## B. Regenerarea urbană

## FIȘA DE PROIECT NR. 12

## Informații generale despre proiect

1	Titlul proiectului	Regenerarea urbană a cartierului Eliberării din municipiul Carei
2	Domeniul de acțiune	B. Regenerarea urbană
3	Beneficiarul proiectului/ Parteneri, dacă este cazul	UAT Municipiul Carei

## Descrierea proiectului

1	Scopul general al proiectului	Creșterea calității vieții în municipiul Carei
2	Obiectivele proiectului	Regenerarea urbană a cartierului Eliberării;
3	Zonele țintă și/ sau grupurile țintă	Zona cartierului Eliberării din municipiul Carei
4	Principalele activități din proiect	Sprrijinirea regenerării urbane (inclusiv revitalizarea și dezvoltarea spațiilor publice verzi ex: parcuri, grădini urbane), mai ales în zonele de locuințe colective și în zonele centrale; Dezvoltarea sistemului de spații publice (mai ales prin design participativ și concursuri de arhitectură și urbanism); Modernizarea și consolidarea fondului clădit; Reabilitare străzi, scuaruri, peluze etc. Construirea/ amenajarea de centre/ spații de recreere, sport, sociale etc.
5	Justificarea proiectului (nevoi identificate)	Spațiile publice din principalele zone rezidențiale din municipiu sunt caracterizate prin lipsa sau deteriorarea spațiilor verzi (scuaruri, peluze, aliniamente stradale), a zonelor pietonale, a locurilor de joacă, de practicare a sporturilor (role, karting, ciclism) și a celor de socializare, a pistelor de bicicletă, a locurilor de parcare, dar și prin existența unor străzi nemodernizate (pietruite sau de pământ), cu utilități învechite sau fără.
6	Stadiul pregătirii proiectului	Fișă de proiect



### Costul proiectului

1	Costul total estimat al proiectului	10.000.000 EUR (SF: 40.000 EUR; PT: 60.000 EUR)
2	Posibilele surse de finanțare	Programul Operațional Regional Nord-Vest 2021-2027, Programul Operațional Dezvoltare Durabilă 2021-2027, surse proprii, alte surse de finanțare. Proiectul poate fi defalcat pe subcomponente, în funcție de criteriile din programele de finanțare concrete lansate.



UNIUNEA EUROPEANĂ

Programul Operațional Capacitate Administrativă  
Competența face diferență!Instrumente Structurale  
2014-2020**FIȘA DE PROIECT NR. 13****Informații generale despre proiect**

1	Titlul proiectului	Regenerarea urbană a cartierului Republicii din municipiul Carei
2	Domeniul de acțiune	B. Regenerarea urbană
3	Beneficiarul proiectului/ Parteneri, dacă este cazul	UAT Municipiul Carei

**Descrierea proiectului**

1	Scopul general al proiectului	Creșterea calității vieții în municipiul Carei, prin regenerarea urbană a cartierului Republicii
2	Obiectivele proiectului	Regenerarea urbană a cartierului Republicii;
3	Zonele țintă și/ sau grupurile țintă	Zona cartierului Republicii din municipiul Carei
4	Principalele activități din proiect	Sprijinirea regenerării urbane (inclusiv revitalizarea și dezvoltarea spațiilor publice verzi ex: parcuri, grădini urbane), mai ales în zonele de locuințe colective și în zonele centrale; Dezvoltarea sistemului de spații publice (mai ales prin design participativ și concursuri de arhitectură și urbanism); Modernizarea și consolidarea fondului clădit; Reabilitare străzi, scuaruri, peluze etc. Construirea/ amenajarea de centre/ spații de recreere, sport, sociale etc.
5	Justificarea proiectului (nevoi identificate)	Spațiile publice din principalele zone rezidențiale din municipiu sunt caracterizate prin lipsa sau deteriorarea spațiilor verzi (scuaruri, peluze, aliniamente stradale), a zonelor pietonale, a locurilor de joacă, de practicare a sporturilor (role, karting, ciclism) și a celor de socializare, a pistelor de bicicletă, a locurilor de parcare, dar și prin existența unor străzi nemodernizate (pietruite sau de pământ), cu utilități învechite sau fără.
6	Stadiul pregătirii proiectului	Fișă de proiect

**Costul proiectului**



1	Costul total estimat al proiectului	10.000.000 EUR (SF: 40.000 EUR; PT: 60.000 EUR)
2	Posibilele surse de finanțare	Programul Operațional Regional Nord-Vest 2021-2027, Programul Operațional Dezvoltare Durabilă 2021-2027, surse proprii, alte surse de finanțare. Proiectul poate fi defalcat pe subcomponente, în funcție de criteriile din programele de finanțare concrete lansate.



UNIUNEA EUROPEANĂ

Programul Operațional Capacitate Administrativă  
Competența face diferența!Instrumente Structurale  
2014-2020**FIȘĂ PROIECT NR. 14****Informații generale despre proiect**

1	Titlul proiectului	Regenerarea urbană a cartierului Mihai Viteazu 1 din municipiul Carei
2	Domeniul de acțiune	B. Regenerarea urbană
3	Beneficiarul proiectului/ Parteneri, dacă este cazul	UAT Municipiul Carei

**Descrierea proiectului**

1	Scopul general al proiectului	Creșterea calității vieții în municipiul Carei, prin regenerarea urbană a cartierului Mihai Viteazu 1
2	Obiectivele proiectului	Regenerarea urbană a cartierului Mihai Viteazu 1;
3	Zonele țintă și/ sau grupurile țintă	Zona cartierului Republicii din municipiul Carei
4	Principalele activități din proiect	Reabilitare străzi, scuaruri, peluze etc. Construirea/ amenajarea de centre/ spații de recreere, sport, sociale etc.
5	Justificarea proiectului (nevoi identificate)	Sprrijinirea regenerării urbane (inclusiv revitalizarea și dezvoltarea spațiilor publice verzi ex: parcuri, grădini urbane), mai ales în zonele de locuințe colective și în zonele centrale; Dezvoltarea sistemului de spații publice (mai ales prin design participativ și concursuri de arhitectură și urbanism); Modernizarea și consolidarea fondului clădit; Spațiile publice din principalele zone rezidențiale sunt caracterizate prin lipsa sau deteriorarea spațiilor verzi (scuaruri, peluze, aliniamente stradale), a zonelor pietonale, a locurilor de joacă, de practicare a sporturilor (role, karting, ciclism) și a celor de socializare, a pistelor de bicicletă, a locurilor de parcare, dar și prin existența unor străzi nemodernizate (pietruite sau de pământ), cu utilități învechite sau fără.
6	Stadiul pregătirii proiectului	Fișă de proiect

**Costul proiectului**



1	Costul estimat total al proiectului	20.000.000 EUR
2	Posibilele surse de finanțare	Programul Operațional Regional Nord-Vest 2021-2027, Programul Operațional Dezvoltare Durabilă 2021-2027, surse proprii, alte surse de finanțare. Proiectul poate fi defalcat pe subcomponente, în funcție de criteriile din programele de finanțare concrete lansate.





UNIUNEA EUROPEANĂ

Programul Operațional Capacitate Administrativă  
Competența face diferență!Instrumente Structurale  
2014-2020**FIȘĂ PROIECT NR. 15****Informații generale despre proiect**

1	Titlul proiectului	Regenerarea urbană a cartierului Mihai Viteazu 2 din municipiul Carei
2	Domeniul de acțiune	B. Regenerarea urbană
3	Beneficiarul proiectului/ Parteneri, dacă este cazul	UAT Municipiul Carei

**Descrierea proiectului**

1	Scopul general al proiectului	Creșterea calității vieții în municipiul Carei, prin regenerarea urbană a cartierului Mihai Viteazu 2
2	Obiectivele proiectului	Regenerarea urbană a cartierului Mihai Viteazu 2;
3	Zonele țintă și/ sau grupurile țintă	Zona cartierului Republicii din municipiul Carei
4	Principalele activități din proiect	Sprijinirea regenerării urbane (inclusiv revitalizarea și dezvoltarea spațiilor publice verzi ex: parcuri, grădini urbane), mai ales în zonele de locuințe colective și în zonele centrale; Dezvoltarea sistemului de spații publice (mai ales prin design participativ și concursuri de arhitectură și urbanism); Modernizarea și consolidarea fondului clădit; Reabilitare străzi, scuaruri, peluze etc. Construirea/ amenajarea de centre/ spații de recreere, sport, sociale etc.
5	Justificarea proiectului (nevoi identificate)	Spațiile publice din principalele zone rezidențiale sunt caracterizate prin lipsa sau deteriorarea spațiilor verzi (scuaruri, peluze, aliniamente stradale), a zonelor pietonale, a locurilor de joacă, de practicare a sporturilor (role, karting, ciclism) și a celor de socializare, a pistelor de bicicletă, a locurilor de parcare, dar și prin existența unor străzi nemodernizate (pietruite sau de pământ), cu utilități învechite sau fără.
6	Stadiul pregătirii proiectului	Fișă de proiect

**Costul proiectului**



1	Costul estimat total al proiectului	20.000.000 EUR
2	Posibilele surse de finanțare	Programul Operațional Regional Nord-Vest 2021-2027, Programul Operațional Dezvoltare Durabilă 2021-2027, surse proprii, alte surse de finanțare. Proiectul poate fi defalcat pe subcomponente, în funcție de criteriile din programele de finanțare concrete lansate.

## FIȘĂ PROIECT NR. 16

### Informații generale despre proiect

1	Titlul proiectului	Reabilitarea rețelelor de apă și canalizare în cartierul Republicii din municipiul Carei
2	Domeniul de acțiune	B. Regenerarea urbană
3	Beneficiarul proiectului/ Parteneri, dacă este cazul	UAT Municipiul Carei

### Descrierea proiectului

1	Scopul general al proiectului	Creșterea calității vieții în municipiul Carei, prin reabilitarea rețelelor de apă și canalizare în cartierul Republicii
2	Obiectivele proiectului	Reabilitarea rețelelor de apă și canalizare din cartierul Republicii
3	Zonele țintă și/ sau grupurile țintă	Cartierul Republicii
4	Principalele activități din proiect	Realizare studiu de fezabilitate și proiect tehnic; Ridicări topografice pentru pregătirea execuției; Execuția lucrărilor; Recepția lucrărilor; Orice alte tipuri de activități care conduc la îndeplinirea obiectivelor.
5	Justificarea proiectului (nevoi identificate)	Reabilitarea rețelelor de apă și canalizare este necesară pentru reducerea pierderilor rețelei de distribuție de apă potabilă. Utilizarea unor pompe moderne și a convertizoarelor de frecvență contribuie la reducerea consumului de curent electric. Protejarea mediului prin realizarea unor rețele de canalizare fără pierderi.
6	Stadiul pregătirii proiectului	Fișă de proiect

### Costul proiectului

1	Costul estimat total al proiectului	1.200.000 EUR
---	-------------------------------------	---------------



2	Posibilele surse de finanțare	Programul Operațional Dezvoltare Durabilă 2021-2027, Prioritatea 2 - Dezvoltarea infrastructurii de apă și apă uzată și tranziția la o economie circulară, OS (v) Promovarea managementului durabil al apei, buget local, alte surse. Proiectul poate fi defalcat pe subcomponente, în funcție de criteriile din programele de finanțare concrete lansate.
---	-------------------------------	--



UNIUNEA EUROPEANĂ

Programul Operațional Capacitate Administrativă  
Competența face diferența!Instrumente Structurale  
2014-2020**FIȘĂ PROIECT NR. 17****Informații generale despre proiect**

1	Titlul proiectului	Reabilitarea rețelelor de apă și canalizare în cartierul Mihai Viteazul 1 din municipiul Carei
2	Domeniul de acțiune	B. Regenerarea urbană
3	Beneficiarul proiectului/ Parteneri, dacă este cazul	UAT Municipiul Carei

**Descrierea proiectului**

1	Scopul general al proiectului	Creșterea calității vieții în municipiul Carei, prin reabilitarea rețelelor de apă și canalizare în cartierul Mihai Viteazul 1
2	Obiectivele proiectului	Reabilitarea rețelelor de apă și canalizare din cartierul Mihai Viteazul 1
3	Zonele țintă și/ sau grupurile țintă	Cartierul Mihai Viteazul 1
4	Principalele activități din proiect	Realizare studiu de fezabilitate și proiect tehnic; Ridicări topografice pentru pregătirea execuției; Execuția lucrărilor; Recepția lucrărilor; Orice alte tipuri de activități care conduc la îndeplinirea obiectivelor.
5	Justificarea proiectului (nevoi identificate)	Reabilitarea rețelelor de apă și canalizare este necesară pentru reducerea pierderilor rețelei de distribuție de apă potabilă. Utilizarea unor pompe moderne și a convertizoarelor de frecvență contribuie la reducerea consumului de curent electric. Protejarea mediului prin realizarea unor rețele de canalizare fără pierderi.
6	Stadiul pregătirii proiectului	Fișă de proiect

**Costul proiectului**

1	Costul estimat total al proiectului	1.200.000 EUR
---	-------------------------------------	---------------



2	Posibilele surse de finanțare	Programul Operațional Dezvoltare Durabilă 2021-2027, Prioritatea 2 - Dezvoltarea infrastructurii de apă și apă uzată și tranziția la o economie circulară, OS (v) Promovarea managementului durabil al apei, buget local, alte surse. Proiectul poate fi defalcat pe subcomponente, în funcție de criteriile din programele de finanțare concrete lansate.
---	-------------------------------	--



UNIUNEA EUROPEANĂ

Programul Operațional Capacitate Administrativă  
Competența face diferența!Instrumente Structurale  
2014-2020**FIȘĂ PROIECT NR. 18****Informații generale despre proiect**

1	<b>Titlul proiectului</b>	Reabilitarea rețelelor de apă și canalizare în cartierul Mihai Viteazul 2 din municipiul Carei
2	Domeniul de acțiune	B. Regenerarea urbană
3	Beneficiarul proiectului/ Parteneri, dacă este cazul	UAT Municipiul Carei

**Descrierea proiectului**

1	Scopul general al proiectului	Creșterea calității vieții în municipiul Carei, prin reabilitarea rețelelor de apă și canalizare în cartierul Mihai Viteazul 2
2	Obiectivele proiectului	Reabilitarea rețelelor de apă și canalizare din cartierul Mihai Viteazul 2
3	Zonele țintă și/ sau grupurile țintă	Cartierul Mihai Viteazul 2
4	Principalele activități din proiect	Realizare studiu de fezabilitate și proiect tehnic; Ridicări topografice pentru pregătirea execuției; Execuția lucrărilor; Recepția lucrărilor; Orice alte tipuri de activități care conduc la îndeplinirea obiectivelor.
5	Justificarea proiectului (nevoi identificate)	Reabilitarea rețelelor de apă și canalizare este necesară pentru reducerea pierderilor rețelei de distribuție de apă potabilă. Utilizarea unor pompe moderne și a convertizoarelor de frecvență contribuie la reducerea consumului de curent electric. Protejarea mediului prin realizarea unor rețele de canalizare fără pierderi.
6	Stadiul pregătirii proiectului	Fișă de proiect

**Costul proiectului**

1	Costul estimat total al proiectului	1.200.000 EUR
2	Posibilele surse de finanțare	Programul Operațional Dezvoltare Durabilă 2021-2027, Prioritatea 2 - Dezvoltarea infrastructurii de apă și apă uzată și tranziția la o economie circulară, OS (v) Promovarea managementului durabil al apei, buget local, alte surse. Proiectul poate fi defalcat pe subcomponente, în funcție de criteriile din programele de finanțare concrete lansate.



UNIUNEA EUROPEANĂ

Programul Operațional Capacitate Administrativă  
Competența face diferența!Instrumente Structurale  
2014-2020**FIȘĂ PROIECT NR. 19****Informații generale despre proiect**

1	<b>Titlul proiectului</b>	Reabilitarea rețelelor de apă și canalizare în cartierul Eliberării din municipiul Carei
2	Domeniul de acțiune	B. Regenerarea urbană
3	Beneficiarul proiectului/ Parteneri, dacă este cazul	UAT Municipiul Carei

**Descrierea proiectului**

1	Scopul general al proiectului	Creșterea calității vieții în municipiul Carei prin reabilitarea rețelelor de apă și canalizare în cartierul Eliberării
2	Obiectivele proiectului	Reabilitarea rețelelor de apă și canalizare în cartierul Eliberării
3	Zonele țintă și/ sau grupurile țintă	Cartierul Eliberării
4	Principalele activități din proiect	Realizare studiu de fezabilitate și proiect tehnic; Ridicări topografice pentru pregătirea execuției; Execuția lucrărilor; Recepția lucrărilor; Orice alte tipuri de activități care conduc la îndeplinirea obiectivelor.
5	Justificarea proiectului (nevoi identificate)	Reabilitarea rețelelor de apă și canalizare este necesară pentru reducerea pierderilor rețelei de distribuție de apă potabilă. Utilizarea unor pompe moderne și a convertizoarelor de frecvență contribuie la reducerea consumului de curent electric. Protejarea mediului prin realizarea unor rețele de canalizare fără pierderi.
6	Stadiul pregătirii proiectului	Fișă de proiect

**Costul proiectului**

1	Costul estimat total al proiectului	1.200.000 EUR
2	Posibilele surse de finanțare	Programul Operațional Dezvoltare Durabilă 2021-2027, Prioritatea 2 - Dezvoltarea infrastructurii de apă și apă uzată și tranziția la o economie circulară, OS (v) Promovarea managementului durabil al apei, buget local,





		alte surse. Proiectul poate fi defalcat pe subcomponente, în funcție de criteriile din programele de finanțare concrete lansate.
--	--	--



UNIUNEA EUROPEANĂ

Programul Operațional Capacitate Administrativă  
Competența face diferența!Instrumente Structurale  
2014-2020**FIȘĂ PROIECT NR. 20****Informații generale despre proiect**

1	Titlul proiectului	Modernizarea și extinderea pieței agro-alimentare din municipiul Carei
2	Domeniul de acțiune	B. Regenerarea urbană
3	Beneficiarul proiectului/ Parteneri, dacă este cazul	UAT Municipiul Carei

**Descrierea proiectului**

1	Scopul general al proiectului	Creșterea atractivității municipiului Carei pentru locuitori prin asigurarea accesului populației la o zonă adecvată/ modernă de desfacere a produselor agricole din împrejurimi
2	Obiectivele proiectului	Asigurarea accesului populației la o zonă adecvată/ modernă de desfacere a produselor agricole din împrejurimi
3	Zonele țintă și/ sau grupurile țintă	Municipiul Carei/ zona pieței agroalimentare
4	Principalele activități din proiect	Modernizarea și extinderea pieței agroalimentare în vederea furnizării unor servicii de calitate și asigurării unui spațiu decent de vânzare; Reabilitarea standuri, creare spații închise și încălzite, îngrădire, acoperirea standurilor din exterior; Construcția unor facilități de stocare a produselor agricole perisabile etc.; Orice alte tipuri de activități care conduc la îndeplinirea obiectivelor.
5	Justificarea proiectului (nevoi identificate)	Piața Agroalimentară Carei este cea mai mare piață de acest gen din zonă. Aici își desfac produsele toți micii producători locali și cei din satele înconjurătoare. Piața agroalimentară din Carei este neacoperită, iar partea din spate nu este amenajată corespunzător. Structura și organizarea este una învechită, din perioada comunistă. Piața poate deveni un punct de atracție pentru localnici și pentru zonele învecinate.
6	Stadiul pregătirii proiectului	Fișă de proiect

**Costul proiectului**

1	Costul estimat total al proiectului	1.500.000 EUR
---	-------------------------------------	---------------



2	Posibilele surse de finanțare	Buget local, Programul Operațional Regional Nord-Vest 2021-2027/ Axa prioritară 6. (O regiune atractivă)/ (i) Promovarea dezvoltării integrate și incluzive în domeniul social, economic și al mediului, precum și a culturii, a patrimoniului natural, a turismului durabil și a securității în zonele urbane, alte surse de finanțare. Proiectul poate fi defalcat pe subcomponente, în funcție de criteriile din programele de finanțare concrete lansate.
---	-------------------------------	---



UNIUNEA EUROPEANĂ

Programul Operațional Capacitate Administrativă  
Competența face diferența!Instrumente Structurale  
2014-2020**FIȘĂ PROIECT NR. 21****Informații generale despre proiect**

1	Titlul proiectului	Construire Centru Multifuncțional (componente: tineret, facilități conferințe, tabere, facilități sportive, etc.) în municipiul Carei
2	Domeniul de acțiune	B. Regenerarea urbană
3	Beneficiarul proiectului/ Parteneri, dacă este cazul	UAT Municipiul Carei

**Descrierea proiectului**

1	Scopul general al proiectului	Creșterea atractivității municipiului Carei pentru locuitori, prin construirea unui Centru Multifuncțional
2	Obiectivele proiectului	1. Asigurarea accesului la populației la o infrastructură culturală de calitate prin construirea unui Centrul Multifuncțional în municipiul Carei. 2. Diversificarea serviciilor sociale/ educaționale/ culturale/ recreative oferite prioritar comunității al municipiului Carei.
3	Zonele țintă și/ sau grupurile țintă	Zona străzii Tireamului
4	Principalele activități din proiect	Proiectul vizează construcția unui Centru Multifuncțional și dotarea corespunzătoare a Centrului Multifuncțional în vederea desfășurării de activități educative, sociale, sportive, recreative.
5	Justificarea proiectului (nevoi identificate)	Locație pentru evenimente cu număr mare de persoane.
6	Stadiul pregătirii proiectului	Fișă de proiect

**Costul proiectului**

1	Costul estimat total al proiectului	10.000.000 EUR
---	-------------------------------------	----------------



2	Posibilele surse de finanțare	Programul Operațional Regional Nord-Vest 2021-2027, surse proprii, alte surse de finanțare. Proiectul poate fi defalcat pe subcomponente, în funcție de criteriile din programele de finanțare concrete lansate.
---	-------------------------------	--



UNIUNEA EUROPEANĂ

Programul Operațional Capacitate Administrativă  
Competența face diferența!Instrumente Structurale  
2014-2020**FIȘĂ PROIECT NR.22****Informații generale despre proiect**

1	Titlul proiectului	Reabilitare străzi și trotuare în municipiul Carei
2	Domeniul de acțiune	B. Regenerarea urbană
3	Beneficiarul proiectului/ Parteneri, dacă este cazul	UAT Municipiul Carei

**Descrierea proiectului**

1	Scopul general al proiectului	Creșterea calității vieții în municipiul Carei, prin reabilitarea străzilor și trotuarelor
2	Obiectivele proiectului	Reabilitare străzi și trotuare în municipiul Carei
3	Zonele țintă și/ sau grupurile țintă	Municipiul Carei/ Alte străzi decât cele incluse în Fișele de proiect similare
4	Principalele activități din proiect	Modernizarea tuturor sectoarelor de stradă și a tuturor aleilor conexe identificate; Îmbunătățirea stării drumurilor și a trotuarelor; Activități de reabilitare conexe; Orice alte tipuri de activități care conduc la îndeplinirea obiectivelor și la sprijinirea regenerării urbane (inclusiv revitalizarea și dezvoltarea spațiilor publice verzi ex: parcuri, grădini urbane), mai ales în zonele de locuințe colective și în zonele centrale;
5	Justificarea proiectului (nevoi identificate)	În ciuda investițiilor realizate până în prezent, există încă numeroase străzi în municipiul Carei, care nu fac parte din zonele vizate de investițiile realizate, nici de proiectele deja propuse ca fiind prioritare, care necesită reabilitarea carosabilului și a trotuarelor, precum și a elementelor conexe.
6	Stadiul pregătirii proiectului	Fișă de proiect

**Costul proiectului**

1	Costul estimat total al proiectului	2.000.000 EUR
---	-------------------------------------	---------------



2	Posibilele surse de finanțare	Programul Operațional Regional Nord-Vest 2021-2027, Programul Operațional Dezvoltare Durabilă 2021-2027, Buget local, alte surse de finanțare. Proiectul poate fi defalcat pe subcomponente, în funcție de criteriile din programele de finanțare concrete lansate.
---	-------------------------------	---



UNIUNEA EUROPEANĂ

Programul Operațional Capacitate Administrativă  
Competența face diferența!Instrumente Structurale  
2014-2020**FIȘĂ PROIECT NR. 23****Informații generale despre proiect**

1	Titlul proiectului	Introducere cabluri electrice în pământ în municipiul Carei
2	Domeniul de acțiune	B. Regenerarea urbană
3	Beneficiarul proiectului/ Parteneri, dacă este cazul	UAT Municipiul Carei

**Descrierea proiectului**

1	Scopul general al proiectului	Creșterea atractivității municipiul Carei, prin introducerea cablurilor electrice în pământ, în zona istorică a acestuia
2	Obiectivele proiectului	Introducerea cablurilor electrice în pământ, în zona istorică a municipiului Carei
3	Zonele țintă și/ sau grupurile țintă	Municipiul Carei - zona istorică
4	Principalele activități din proiect	Proiectare; Lucrări de pregătire; Montare; Dezafectare și demontare cabluri aeriene; Alte lucrări/ activități conexe (autorizări, debranșări temporare etc.); Orice alte tipuri de activități care conduc la îndeplinirea obiectivelor.
5	Justificarea proiectului (nevoi identificate)	Zona istorică a orașului este în curs de reabilitare. Este imperativ necesară introducerea în subteran a cablurilor aeriene, pentru finalizarea acestor lucrări. E necesară decongestionarea spațiului aerian prin relocarea cablurilor aeriene în subteran.
6	Stadiul pregătirii proiectului	Fișă de proiect

**Costul proiectului**

1	Costul estimat total al proiectului	3.000.000 EUR
2	Posibilele surse de finanțare	Programul Operațional Regional Nord-Vest 2021-2027, Programul Operațional Dezvoltare Durabilă 2021-2027, surse proprii, alte surse de finanțare. Proiectul poate fi defalcat pe subcomponente, în funcție de criteriile din programele de finanțare concrete lansate.





UNIUNEA EUROPEANĂ

Programul Operațional Capacitate Administrativă  
Competența face diferența!Instrumente Structurale  
2014-2020**FIȘĂ PROIECT NR. 24****Informații generale despre proiect**

1	Titlul proiectului	Reabilitare spații publice urbane: zona Monumentul Ostașului Român și exteriorul Parcului Dendrologic din municipiul Carei
2	Domeniul de acțiune	B. Regenerarea urbană
3	Beneficiarul proiectului/ Parteneri, dacă este cazul	UAT Municipiul Carei

**Descrierea proiectului**

1	Scopul general al proiectului	Creșterea calității vieții în municipiul Carei, prin reabilitarea spațiilor publice din zona Monumentului Ostașului Român și exteriorul Parcului Dendrologic
2	Obiectivele proiectului	Reabilitarea spațiilor publice din zona Monumentului Ostașului Român; Reabilitarea exteriorului Parcului Dendrologic
3	Zonele țintă și/ sau grupurile țintă	Zona Monumentului Ostașului Român și exteriorul Parcului Dendrologic
4	Principalele activități din proiect	Reabilitare pavaj; Reabilitare monument; Construire garduri și trotuare; Orice alte tipuri de activități care conduc la îndeplinirea obiectivelor (Promovarea și păstrarea tradițiilor și obiceiurilor locale; integrarea obiectivelor de patrimoniu antropic în circuite turistice; realizarea evenimentelor culturale care să pună în valoare specificul și identitatea regiunii; dezvoltarea sistemului de spații publice (mai ales prin design participativ și concursuri de arhitectură și urbanism, etc.)
5	Justificarea proiectului (nevoi identificate)	Zona (zonele) menționate nu au fost reabilite în ultimii ani. Frecvența cu care sunt vizitate aceste zone, respectiv nevoile locuitorilor cu privire la petrecerea timpului liber în aceste zone, impun modernizarea acestora. Centre civice de interes local cresc atractivitatea orașului pentru locuitori și pentru cei care ar dori să se stabilească pe viitor în oraș. Migrația populației și a forței de muncă este influențată și de aspectul și atractivitatea municipiului Carei.
6	Stadiul pregătirii proiectului	Fișă de proiect

**Costul proiectului și planul financiar**



1	Costul estimat total al proiectului	3.000.000 EUR
2	Posibilele surse de finanțare	<b>Planul Național de Redresare și Reziliență al României/ Componenta 11, buget local, alte surse de finanțare.</b> Proiectul poate fi defalcat pe subcomponente, în funcție de criteriile din programele de finanțare concrete lansate.



UNIUNEA EUROPEANĂ

Programul Operațional Capacitate Administrativă  
Competența face diferența!Instrumente Structurale  
2014-2020**FIȘĂ PROIECT NR. 25****Informații generale despre proiect**

1	Titlul proiectului	Reabilitare spații publice urbane: zona piața Avram Iancu din municipiul Carei
2	Domeniul de acțiune	B. Regenerarea urbană
3	Beneficiarul proiectului/ Parteneri, dacă este cazul	UAT Municipiul Carei

**Descrierea proiectului**

1	Scopul general al proiectului	Creșterea atractivității municipiului Carei, prin reabilitarea spațiului public piața Avram Iancu
2	Obiectivele proiectului	Reabilitarea spațiului public piața Avram Iancu
3	Zonele țintă și/ sau grupurile țintă	Piața Avram Iancu
4	Principalele activități din proiect	Reabilitare pavaj; Reabilitare monument; Construire garduri și trotuare; Reabilitare spații verzi; Orice alte tipuri de activități care conduc la îndeplinirea obiectivelor. (Promovarea și păstrarea tradițiilor și obiceiurilor locale; integrarea obiectivelor de patrimoniu antropic în circuite turistice; realizarea evenimentelor culturale care să pună în valoare specificul și identitatea regiunii; dezvoltarea sistemului de spații publice (mai ales prin design participativ și concursuri de arhitectură și urbanism, etc.)
5	Justificarea proiectului (nevoi identificate)	Spațiul delimitat este axa centrala est-vest a orașului, caracterizându-se, în special în zona estica, prin spații verzi deteriorate, lipsa parcarilor și a unui trafic nesistematizat.
6	Stadiul pregătirii proiectului	Studiu de fezabilitate

**Costul proiectului**

1	Costul estimat total al proiectului	1.000.000 EUR
2	Posibilele surse de finanțare	Buget local, Programul Operațional Regional Nord-Vest 2021-2027, (Axa prioritară 6. O regiune atractivă), Programul Operațional Dezvoltare Durabilă 2021-2027, alte surse de finanțare. Proiectul poate fi defalcat pe subcomponente, în funcție de criteriile din programele de finanțare concrete lansate.



UNIUNEA EUROPEANĂ

Programul Operațional Capacitate Administrativă  
Competența face diferența!Instrumente Structurale  
2014-2020**FIȘĂ PROIECT NR. 26****Informații generale despre proiect**

1	Titlul proiectului	Reabilitarea/ Modernizarea/ Extinderea Colegiului Tehnic „Iuliu Maniu” din municipiul Carei
2	Domeniul de acțiune	B. Regenerarea urbană
3	Beneficiarul proiectului/ Parteneri, dacă este cazul	UAT Municipiul Carei/ Inspectoratul Școlar Județean Satu Mare

**Descrierea proiectului**

1	Scopul general al proiectului	Creșterea atractivității municipiului Carei pentru locuitori prin reabilitarea/ modernizarea/ extinderea Colegiului Tehnic „Iuliu Maniu”
2	Obiectivele proiectului	Creșterea gradului de participare la învățământ prin creșterea atractivității instituției de învățământ Colegiul Tehnic „Iuliu Maniu” pentru elevii care vor să studieze discipline tehnice. 2Reabilitarea/ modernizarea/ extinderea condițiilor fizice/ infrastructurale optime pentru derularea procesului educațional în cadrul Colegiul Tehnic „Iuliu Maniu”.
3	Zonele țintă și/ sau grupurile țintă	Colegiul Tehnic „Iuliu Maniu”
4	Principalele activități din proiect	Proiectul prevede reabilitarea, modernizarea și extinderea unității de învățământ din municipiu, astfel încât acestea să corespundă standardelor educaționale. Liceele din municipiul Carei atrag un număr important de elevi din comunele învecinate, prin oferta educațională diversificată a acestora. Proiectul/ Proiectele prevăd reabilitarea exterioară și interioară a clădirii, a sălilor de curs și a atelierelor și laboratoarelor școlare, dotarea cu mobilier și material didactic, inclusiv echipamente de laborator/ atelier etc., în vederea creșterii numărului de clase și de elevi pentru învățământul profesional.
5	Justificarea proiectului (nevoi identificate)	Colegiul Tehnic Iuliu Maniu funcționează într-o clădire monument categorie B, care necesită intervenții atât din punct de vedere structural, dar și în ceea ce privește reorganizarea procesului de învățământ.
6	Stadiul pregătirii proiectului	Studiu de fezabilitate - în pregătire.

**Costul proiectului**



1	Costul estimat total al proiectului	7.000.000 EUR
2	Posibilele surse de finanțare	Programul Operațional Regional Nord-Vest 2021-2027, Programul Operațional Incluziune și Demnitate Socială, surse proprii, alte surse de finanțare. Proiectul poate fi defalcat pe subcomponente, în funcție de criteriile din programele de finanțare concrete lansate.



UNIUNEA EUROPEANĂ

Programul Operațional Capacitate Administrativă  
Competența face diferență!Instrumente Structurale  
2014-2020**FIȘĂ PROIECT NR. 27****Informații generale despre proiect**

1	Titlul proiectului	Reabilitarea/ Modernizarea/ Extinderea Liceului Tehnologic „Simion Bărnuțiu” din municipiul Carei
2	Domeniul de acțiune	B. Regenerarea urbană
3	Beneficiarul proiectului/ Parteneri, dacă este cazul	UAT Municipiul Carei/ Inspectoratul Școlar Județean Satu Mare

**Descrierea proiectului**

1	Scopul general al proiectului	Creșterea atractivității municipiului Carei pentru locuitori prin reabilitarea infrastructurii școlare
2	Obiectivele proiectului	1. Creșterea gradului de participare la învățământ prin creșterea atractivității instituției de învățământ Liceul Tehnologic „Simion Bărnuțiu” pentru elevi. 2. Reabilitarea infrastructurii școlare și asigurarea condițiilor fizice optime pentru derularea procesului educațional în cadrul campusului Liceului Tehnologic „Simion Bărnuțiu”.
3	Zonele țintă și/ sau grupurile țintă	Liceul Tehnologic „Simion Bărnuțiu”
4	Principalele activități din proiect	Reabilitarea/ modernizarea/ extinderea unității de învățământ, astfel încât acestea să corespundă standardelor educaționale.
5	Justificarea proiectului (nevoi identificate)	Liceul Tehnologic „Simion Bărnuțiu” este un liceu orientat spre învățământul profesional și tehnic. Datorita lipsei fondurilor pentru reparații, clădirile se degradează. Învățământul din acest liceu este în curs de reorientare spre cererile de pe piața muncii, iar în acest sens atelierile necesită dotări.
6	Stadiul pregătirii proiectului	Studiu de fezabilitate - realizat.

**Costul proiectului**

1	Costul estimat total al proiectului	7.000.000 EUR
2	Posibilele surse de finanțare	Programul Operațional Regional Nord-Vest 2021-2027, Programul Operațional Incluziune și Demnitate Socială, surse proprii, alte surse de finanțare. Proiectul poate fi defalcat pe subcomponente, în funcție de criteriile din programele de finanțare concrete lansate.





UNIUNEA EUROPEANĂ

Programul Operațional Capacitate Administrativă  
Competența face diferența!Instrumente Structurale  
2014-2020**FIȘĂ PROIECT NR. 28****Informații generale despre proiect**

1	Titlul proiectului	Extinderea/ Modernizarea/ Echiparea Liceului Teoretic Carei
2	Domeniul de acțiune	B. Regenerarea urbană
3	Beneficiarul proiectului/ Parteneri, dacă este cazul	UAT Municipiul Carei/ Inspectoratul Școlar Județean Satu Mare

**Descrierea proiectului**

1	Scopul general al proiectului	Creșterea atractivității municipiului Carei pentru locuitori, prin extindere/ modernizare/ echipare campus Liceul Teoretic Carei
2	Obiectivele proiectului	Asigurarea condițiilor fizice/ infrastructurale optime pentru derularea procesului educațional în cadrul campusului Liceului Teoretic Carei (incluzând fosta Școala Generală nr. 3)
3	Zonele țintă și/ sau grupurile țintă	Liceul Teoretic Carei (incluzând fosta Școala Generală nr. 3)
4	Principalele activități din proiect	Extinderea, modernizarea și echiparea campusului Liceului Teoretic Carei, constând în: - Reabilitarea clădirii fostei Școli Generale nr. 3 (reamenajarea sălilor de clasă și a laboratoarelor, extinderea corpului de clădire, spații exterioare etc.). - Construirea unei cantine în cadrul Liceului Teoretic Carei.
5	Justificarea proiectului (nevoi identificate)	La acest liceu au fost realizate investiții de anvergură în anii anteriori (2007 - 2020), însă lipsește o cantină pentru elevi, existența căreia ar crește considerabil atractivitatea acestei instituții de învățământ pentru elevi. De asemenea, clădirea fostei Școli Generale nr. 3 necesită o serie de investiții în infrastructura internă. Fațada clădirii a fost reabilitată izolarea termică s-a realizat parțial, însă la interior nu s-a intervenit.
6	Stadiul pregătirii proiectului	Studiu de fezabilitate - realizat.

**Costul proiectului**





1	Costul estimat total al proiectului	8.000.000 EUR
2	Posibilele surse de finanțare	Programul Operațional Regional Nord-Vest 2021-2027, Programul Operațional Incluziune și Demnitate Socială, surse proprii, alte surse de finanțare. Proiectul poate fi defalcat pe subcomponente, în funcție de criteriile din programele de finanțare concrete lansate.



UNIUNEA EUROPEANĂ

Programul Operațional Capacitate Administrativă  
Competența face diferența!Instrumente Structurale  
2014-2020**FIȘĂ PROIECT NR. 29****Informații generale despre proiect**

1	Titlul proiectului	Extindere / Modernizare / Echipare Școala Gimnazială cu clasele I–VIII din cadrul Liceului Teoretic Carei
2	Domeniul de acțiune	B. Regenerarea urbană
3	Beneficiarul proiectului/ Parteneri, dacă este cazul	UAT Municipiul Carei/ Inspectoratul Școlar Județean Satu Mare

**Descrierea proiectului**

1	Scopul general al proiectului	Creșterea atractivității municipiului Carei pentru locuitori, prin extindere/ modernizare/ echipare Școala Gimnazială cu clasele I–VIII din cadrul campusului Liceului Teoretic Carei
2	Obiectivele proiectului	Asigurarea condițiilor fizice/ infrastructurale optime pentru derularea procesului educațional în Școala Gimnazială cu clasele I–VIII din cadrul campusului Liceului Teoretic Carei
3	Zonele țintă și/ sau grupurile țintă	Școala Gimnazială cu clasele I–VIII din cadrul campusului Liceului Teoretic Carei
4	Principalele activități din proiect	Extindere / Modernizare / Echipare Școala Gimnazială cu clasele I–VIII din cadrul campusului Liceului Teoretic Carei
5	Justificarea proiectului (nevoi identificate)	
6	Stadiul pregătirii proiectului	Fișă de proiect

**Costul proiectului**

1	Costul estimat total al proiectului	8.000.000 EUR
2	Posibilele surse de finanțare	Programul Operațional Regional Nord-Vest 2021-2027, Programul Operațional Incluziune și Demnitate Socială, surse proprii, alte surse de finanțare. Proiectul poate fi defalcat pe subcomponente, în funcție de criteriile din programele de finanțare concrete lansate.



UNIUNEA EUROPEANĂ

Programul Operațional Capacitate Administrativă  
Competența face diferența!Instrumente Structurale  
2014-2020**FIȘĂ PROIECT NR. 30****Informații generale despre proiect**

1	Titlul proiectului	Construire Centru Cultural Ianculești
2	Domeniul de acțiune	B. Regenerarea urbană
3	Beneficiarul proiectului/ Parteneri, dacă este cazul	UAT Municipiul Carei

**Descrierea proiectului**

1	Scopul general al proiectului	Creșterea atractivității municipiului Carei pentru locuitori prin construirea Centrului Cultural Ianculești
2	Obiectivele proiectului	Asigurarea accesului la populației la o infrastructură culturală de calitate prin construirea unui Centrul Cultural dedicat prioritar comunității din Ianculești, municipiul Carei; Dotarea corespunzătoare a Centrului Cultural în vederea desfășurării de activități educative, sociale, sportive, recreative; Diversificarea serviciilor sociale/ educaționale/ culturale/ recreaționale oferite prioritar comunității din Ianculești al municipiului Carei.
3	Zonele țintă și/ sau grupurile țintă	Municipiul Carei - satul Ianculești
4	Principalele activități din proiect	1. Construire Centru Cultural Ianculești, municipiul Carei; 2. Asigurarea dotărilor corespunzătoare a Centrului Cultural în vederea desfășurării de activități educative, sociale, sportive, recreative.
5	Justificarea proiectului (nevoi identificate)	Acces îngreunat către zona de agrement Ianculești, zonă cu potențial de dezvoltare economică. Lipsa unor modalități de mobilitate urbană alternativă cu impact redus asupra mediului.
6	Stadiul pregătirii proiectului	Studiului de fezabilitate realizat

**Costul proiectului**

1	Costul estimat total al proiectului	1.500.000 EUR
---	-------------------------------------	---------------



UNIUNEA EUROPEANĂ

Programul Operațional Capacitate Administrativă  
Competența face diferența!Instrumente Structurale  
2014-2020

2	Posibilele surse de finanțare	Programul Operațional Regional Nord-Vest 2021-2027, surse proprii, alte surse de finanțare. Proiectul poate fi defalcat pe subcomponente, în funcție de criteriile din programele de finanțare concrete lansate.
---	-------------------------------	--

**FIȘĂ PROIECT NR. 31****Informații generale despre proiect**

1	Titlul proiectului	Reabilitare și dotare sală repetiții din cadrul Centrului Cultural Carei
2	Domeniul de acțiune	B. Regenerarea urbană
3	Beneficiarul proiectului/ Parteneri, dacă este cazul	UAT Municipiul Carei

**Descrierea proiectului**

1	Scopul general al proiectului	Creșterea calității vieții în municipiul Carei prin dezvoltarea infrastructurii necesare desfășurării activităților culturale în municipiul Carei. Susținerea evenimentelor culturale;
2	Obiectivele proiectului	Modernizarea, revitalizarea și extinderea dotărilor culturale; Reabilitarea unei clădiri neutilizate în momentul de față, aflată în complexul Centrului; Echiparea acestuia cu dotări specifice domeniului de activitate.
3	Zonele țintă și/ sau grupurile țintă	Sală din cadrul Complexului Cultural Carei
4	Principalele activități din proiect	Reabilitare sălii de evenimente; Dotare cu echipamente specifice; Orice alte tipuri de activități care conduc la îndeplinirea obiectivelor.
5	Justificarea proiectului (nevoi identificate)	Spațiile oferite de Casa de Cultură sunt insuficiente pentru oferta pusă la dispoziție de Centrul Cultural din Carei. Migrația populației și a forței de muncă este influențată și de atractivitatea municipiului Carei. Posibilitatea de a organiza evenimente culturale în condiții adecvate va contribui la creșterea atractivității pentru localnici și pentru cei care vor dori să se stabilească în Carei pe viitor.
6	Stadiul pregătirii proiectului	Fișă de proiect

**Costul proiectului**



1	Costul estimat total al proiectului	300.000 EUR
2	Posibilele surse de finanțare	<b>Planul Național de Redresare și Reziliență al României/ Componenta 11, buget local, alte surse de finanțare.</b> Proiectul poate fi defalcat pe subcomponente, în funcție de criteriile din programele de finanțare concrete lansate.



UNIUNEA EUROPEANĂ

Programul Operațional Capacitate Administrativă  
Competența face diferență!Instrumente Structurale  
2014-2020**FIȘĂ PROIECT NR. 32****Informații generale despre proiect**

1	Titlul proiectului	Construire creșă în municipiul Carei
2	Domeniul de acțiune	B. Regenerarea urbană
3	Beneficiarul proiectului/ Parteneri, dacă este cazul	UAT Municipiul Carei

**Descrierea proiectului**

1	Scopul general al proiectului	Creșterea atractivității municipiului Carei pentru locuitori, prin dezvoltarea infrastructurii educaționale la nivelul educației timpurii
2	Obiectivele proiectului	Construirea unei unități de învățământ ante-preșcolar în sistem public; Creșterea cu 80 de locuri a numărului de locuri în creșele de stat din municipiul Carei; Sprijinirea participării părinților pe piața forței de muncă și crearea a 14 de noi locuri de muncă;
3	Zonele țintă și/ sau grupurile țintă	Municipiul Carei
4	Principalele activități din proiect	1. Construirea unei unități de învățământ ante-preșcolar în sistem public. 2. Amenajarea unității cu o capacitate de 80 de locuri. 3. Asigurarea funcționării unității cu o capacitate de 80 de locuri.
5	Justificarea proiectului (nevoi identificate)	În prezent, în Carei nu există o ofertă consistentă de servicii care să asigure educația antepreșcolară, ceea ce întârzie accesul copiilor la servicii de educație timpurie. Numărul insuficient de locuri din creșă determină dificultăți sporite de angajare a părinților copiilor de vârstă antepreșcolară, aceștia neavând cu cine să lase copii pe timpul zilei de lucru. Extinderea și reabilitarea clădirilor existente va face posibil accesul timpuriu al unui număr crescut de copii la serviciile de educație timpurie.
6	Stadiul pregătirii proiectului	Fișă de proiect

**Costul proiectului**



1	Costul estimat total al proiectului	2.000.000 EUR
2	Posibilele surse de finanțare	Programul Operațional Regional Nord-Vest 2021-2027, Programul Operațional Incluziune și Demnitate Socială, surse proprii, alte surse de finanțare. Proiectul poate fi defalcat pe subcomponente, în funcție de criteriile din programele de finanțare concrete lansate.



UNIUNEA EUROPEANĂ

Programul Operațional Capacitate Administrativă  
Competența face diferența!Instrumente Structurale  
2014-2020**FIȘĂ PROIECT NR. 33****Informații generale despre proiect**

1	Titlul proiectului	Reabilitarea / modernizarea stadionului municipal Carei
2	Domeniul de acțiune	B. Regenerarea urbană
3	Beneficiarul proiectului/ Parteneri, dacă este cazul	UAT Municipiul Carei

**Descrierea proiectului**

1	Scopul general al proiectului	Creșterea calității vieții în municipiul Carei prin reabilitarea / modernizarea stadionului municipal Carei
2	Obiectivele proiectului	Reabilitarea/ modernizarea stadionului municipal Carei
3	Zonele țintă și/ sau grupurile țintă	Zona străzii Stadionului.
4	Principalele activități din proiect	Reabilitare/ Modernizare (Teren de sport); Mărirea capacității, pista atletism, dotări de specialitate, iluminat tip nocturnă etc; Orice alte tipuri de activități care conduc la îndeplinirea obiectivelor.
5	Justificarea proiectului (nevoi identificate)	Stadionul nu este dotat corespunzător și necesită intervenții de reabilitare, respectiv modernizare. Tribuna este insuficientă și este necesară mărirea numărului de locuri. Migrația populației și a forței de muncă este influențată și de aspectul și atractivitatea municipiului Carei, iar reabilitarea stadionului va permite organizarea unor evenimente sportive și culturale de anvergură, care vor contribui la atingerea acestui deziderat.
6	Stadiul pregătirii proiectului	Fișă proiect

**Costul proiectului**

1	Costul estimat total al proiectului	6.500.000 EUR
2	Posibilele surse de finanțare	Buget local, Programul Operațional Regional Nord-Vest 2021-2027/ Axa prioritară 6 (O regiune atractivă), Programul Operațional Dezvoltare Durabilă 2021-2027, alte surse de finanțare. Proiectul poate fi defalcat pe subcomponente, în funcție de criteriile din programele de finanțare concrete lansate.





UNIUNEA EUROPEANĂ

Programul Operațional Capacitate Administrativă  
Competența face diferența!Instrumente Structurale  
2014-2020**FIȘĂ PROIECT NR. 34****Informații generale despre proiect**

1	Titlul proiectului	Asigurare facilitate de locuire pentru specialiști în municipiul Carei
2	Domeniul de acțiune	B. Regenerarea urbană
3	Beneficiarul proiectului/ Parteneri, dacă este cazul	UAT Municipiul Carei Potențial partener: Agenția Națională pentru Locuințe, Ministerul Sănătății

**Descrierea proiectului**

1	Scopul general al proiectului	Creșterea atractivității municipiul Carei prin construirea/ reabilitarea de locuințe pentru specialiști din domenii diverse (sănătate, educație, social etc., atrași ca urmare a investițiilor în infrastructura de sănătate, educație, socială, sport etc.
2	Obiectivele proiectului	Construire/ Reabilitare locuințe pentru specialiști din domenii diverse (sănătate, educație, social etc.) atrași ca urmare a investițiilor în infrastructura de sănătate, educație, socială, sport etc.
3	Zonele țintă și/ sau grupurile țintă	Municipiul Carei/ specialiști din diverse domenii, din afara mun. Carei.
4	Principalele activități din proiect	Construire locuințe noi; Reabilitare locuințe existente; Stabilire criteriilor de acordare a locuințelor; Orice alte tipuri de activități care conduc la îndeplinirea obiectivelor.
5	Justificarea proiectului (nevoi identificate)	S-a constatat nevoia atragerii în Carei de tineri specialiști în domenii precum sănătatea sau educația, iar una dintre soluțiile general identificate în asemenea situație este aceea de a le asigura o locuință, pe care altfel le-ar fi extrem de dificil sau imposibil la început de drum să o achiziționeze și să se stabilească în Carei.
6	Stadiul pregătirii proiectului	Fișă de proiect

**Costul proiectului**

1	Costul estimat total al proiectului	2.000.000 EUR
---	-------------------------------------	---------------



2	Posibilele surse de finanțare	Compania Națională de Investiții, Program Operațional Sănătate 2021-2027, alte surse de finanțare. Proiectul poate fi defalcat pe subcomponente, în funcție de criteriile din programele de finanțare concrete lansate.
---	-------------------------------	---

## FIȘĂ PROIECT NR. 35

### Informații generale despre proiect

1	Titlul proiectului	Construire locuințe pentru tineri în municipiul Carei
2	Domeniul de acțiune	B. Regenerarea urbană
3	Beneficiarul proiectului/ Parteneri, dacă este cazul	UAT Municipiul Carei

### Descrierea proiectului

1	Scopul general al proiectului	Creșterea atractivității municipiului Carei pentru tineri, prin construirea de locuințe destinate acestora
2	Obiectivele proiectului	Construirea de case independente energetic, pentru tineri
3	Zonele țintă și/ sau grupurile țintă	Carei
4	Principalele activități din proiect	Construire locuințe noi; Reabilitare locuințe existente; Stabilire criteriilor de acordare a locuințelor; Orice alte tipuri de activități care conduc la îndeplinirea obiectivelor.
5	Justificarea proiectului (nevoi identificate)	S-a constatat nevoia de a menține tinerii în Carei, prin asigurarea posibilității de a dobândi o locuință, care să îi convingă să rămână în localitate.
6	Stadiul pregătirii proiectului	Fișă de proiect

### Costul proiectului

1	Costul estimat total al proiectului	5 MEUR
2	Posibilele surse de finanțare	Planul Național de Redresare și Reziliență al României, surse proprii, alte surse de finanțare. Proiectul poate fi defalcat pe subcomponente, în funcție de criteriile din programele de finanțare concrete lansate.

## FIȘĂ PROIECT NR. 36

### Informații generale despre proiect

1	Titlul proiectului	Construire unor facilități sportive de interior și exterior în municipiul Carei
2	Domeniul de acțiune	B. Regenerarea urbană
3	Beneficiarul proiectului/ Parteneri, dacă este cazul	UAT Municipiul Carei

### Descrierea proiectului

1	Scopul general al proiectului	Creșterea atractivității municipiului Carei pentru locuitori prin construirea facilități sportive de interior și exterior
2	Obiectivele proiectului	Crearea unor facilități sportive de interior și exterior, de tipul „sală polivalentă”, „SPA” (saună, baie rece etc.) și altele, ca spații pentru practicarea sportului de către amatori și profesioniști, în municipiul Carei. Dotarea corespunzătoare a facilității dezvoltate în vederea desfășurării de activități sportive și recreative. Diversificarea serviciilor sportive și recreative oferite comunității municipiului Carei.
3	Zonele țintă și/ sau grupurile țintă	Zona Tireamului
4	Principalele activități din proiect	Proiectul vizează construcția unei infrastructuri care să ofere posibilitatea practicării sportului indoor și outdoor. (Cu vestiare, dușuri, parcare, tabelă electronică, tribune etc., care să găzduiască diferite competiții sportive, antrenamente și evenimente locale.)
5	Justificarea proiectului (nevoi identificate)	În prezent, activitatea sportivă de la nivelul municipiului Carei se desfășoară doar în săli de sport școlare sau pe terenuri private, în lipsa unui centru sportiv multifuncțional, destinat sportului de amatori și profesioniști.
6	Stadiul pregătirii proiectului	Fișă de proiect

### Costul proiectului



1	Costul estimat total al proiectului	12.000.000 EUR
2	Posibilele surse de finanțare	Programul Operațional Regional Nord-Vest 2021-20277, surse proprii, alte surse de finanțare. Proiectul poate fi defalcat pe subcomponente, în funcție de criteriile din programele de finanțare concrete lansate.



UNIUNEA EUROPEANĂ

Programul Operațional Capacitate Administrativă  
Competența face diferența!Instrumente Structurale  
2014-2020**FIȘA DE PROIECT NR. 37****Informații generale despre proiect**

1	Titlul proiectului	Locuire inteligentă în municipiul Carei
2	Domeniul de acțiune	B. Regenerarea urbană
3	Beneficiarul proiectului/ Parteneri, dacă este cazul	UAT Municipiul Carei

**Descrierea proiectului**

1	Scopul general al proiectului	Sprrijinirea locuirii inteligente în municipiul Carei
2	Obiectivele proiectului	Creșterea numărului și promovarea sistemelor de producție de energie la nivel de gospodărie.
3	Zonele țintă și/ sau grupurile țintă	Municipiul Carei. Utilizatori privați.
4	Principalele activități din proiect	Campanii de informare privind utilitatea și cost-eficiența sistemelor "verzi" de producție și utilizare a energiei regenerabile; Programe de sprijin pentru susținerea instalării de astfel de sisteme; Alte acțiuni ce duc la atingerea obiectivului propus.
5	Justificarea proiectului (nevoi identificate)	Tendențele de la nivel european, modificările climatice, respectiv problemele recente și costurile energiei convenționale pentru utilizatorii casnici conduc spre nevoia de a face cât mai repede tranziția de la modul de gândire convențional privind utilizarea energiei la modul de gândire nou, privind utilizarea energiei regenerabile.
6	Stadiul pregătirii proiectului	Fișă de proiect

**Costul proiectului**

1	Costul total estimat al proiectului	200.000 EUR
2	Posibilele surse de finanțare	Programul Operațional Regional Nord-Vest 2021-20277, surse proprii, alte surse de finanțare. Proiectul poate fi defalcat pe subcomponente, în funcție de criteriile din programele de finanțare concrete lansate.



UNIUNEA EUROPEANĂ

Programul Operațional Capacitate Administrativă  
Competența face diferența!Instrumente Structurale  
2014-2020**FIȘA DE PROIECT NR. 38****Informații generale despre proiect**

1	Titlul proiectului	Cetățeni inteligenți în municipiul Carei
2	Domeniul de acțiune	B. Regenerarea urbană
3	Beneficiarul proiectului/ Parteneri, dacă este cazul	UAT Municipiul Carei

**Descrierea proiectului**

1	Scopul general al proiectului	Sprrijinirea locuirii inteligente în municipiul Carei
2	Obiectivele proiectului	Utilizarea eficientă a sistemelor și platformelor de comunicare între comunitate și administrația publică locală.
3	Zonele țintă și/ sau grupurile țintă	Municipiul Carei / Locuitori
4	Principalele activități din proiect	Dezvoltarea de platforme de comunicare; Promovarea utilizării acestor platforme de către cetățeni; Acțiuni ce duc la creșterea gradului de utilizare a platformelor inteligente de către cetățeni (în special de către cetățenii provenind din categorii vulnerabile)
5	Justificarea proiectului (nevoi identificate)	Adoptarea noilor tehnologii și a noilor sisteme inteligente nu este un proces rapid, în special pentru persoanele mai în vârstă, sau persoanele care au venituri și posibilități mai modeste. Este necesară ca urmare dezvoltarea unor programe și facilități care să ușureze adoptarea acestor sisteme de către grupurile vulnerabile, sprijinirea lor, respectiv implicarea tinerilor în facilitarea transferului de cunoștințe.
6	Stadiul pregătirii proiectului	Fișă de proiect

**Costul proiectului**

1	Costul total estimat al proiectului	300.000 EUR
2	Posibilele surse de finanțare	Programul Operațional Regional Nord-Vest 2021-20277, Planul Național de Redresare și Reziliență al României/ Componenta C7 Transformare digitală. surse proprii, alte surse de finanțare. Proiectul poate fi defalcat pe subcomponente, în funcție de criteriile din programele de finanțare concrete lansate.



UNIUNEA EUROPEANĂ

Programul Operațional Capacitate Administrativă  
Competența face diferență!Instrumente Structurale  
2014-2020**FIȘA DE PROIECT NR. 39****Informații generale despre proiect**

1	Titlul proiectului	Guvernanță inteligentă în municipiul Carei
2	Domeniul de acțiune	B. Regenerarea urbană
3	Beneficiarul proiectului/ Parteneri, dacă este cazul	UAT Municipiul Carei

**Descrierea proiectului**

1	Scopul general al proiectului	Promovarea guvernancei inteligente în municipiul Carei
2	Obiectivele proiectului	Dezvoltarea platformelor de servicii publice digitale;
3	Zonele țintă și/ sau grupurile țintă	Municipiul Carei
4	Principalele activități din proiect	Echiparea administrației publice cu infrastructură IT; Instruirea personalului în furnizarea serviciilor publice; Implicarea comunității și a mediului de afaceri în ameliorarea calității serviciilor publice; Dezvoltarea platformelor de comunicare cu comunitatea, mediul de afaceri sau vizitatorii.
5	Justificarea proiectului (nevoi identificate)	Digitalizarea UAT și a instituțiilor publice este o nevoie tot mai presantă – având în vedere dezvoltării sistemelor informaționale, a vitezei transmiterii datelor, a dependenței dezvoltării economice de infrastructurile și sistemele informatice, respectiv a nevoii de acces rapid la date și informații noi .
6	Stadiul pregătirii proiectului	Fișă de proiect

**Costul proiectului**

1	Costul total estimat al proiectului	3.000.000 EUR
2	Posibilele surse de finanțare	Programul Operațional Regional Nord-Vest 2021-2027, Planul Național de Redresare și Reziliență al României/ Componenta C7 Transformare digitală. surse proprii, alte surse de finanțare. Proiectul poate fi defalcat





		pe subcomponente, în funcție de criteriile din programele de finanțare concrete lansate.
--	--	--



UNIUNEA EUROPEANĂ

Programul Operațional Capacitate Administrativă  
Competența face diferența!Instrumente Structurale  
2014-2020**FIȘĂ PROIECT NR. 40****Informații generale despre proiect**

1	Titlul proiectului	Extinderea sistemului de supraveghere video în municipiul Carei
2	Domeniul de acțiune	B. Regenerarea urbană
3	Beneficiarul proiectului/ Parteneri, dacă este cazul	UAT Municipiul Carei

**Descrierea proiectului**

1	Scopul general al proiectului	Creșterea calității vieții în municipiul Carei, prin extinderea sistemului de supraveghere actual
2	Obiectivele proiectului	Extinderea sistemului de supraveghere actual și în alte zone care necesită a fi supravegheate;
3	Zonele țintă și/ sau grupurile țintă	Municipiul Carei
4	Principalele activități din proiect	Achiziționarea și montarea unui sistem video integrat, care să intervină în favoarea siguranței cetățeanului, să asigure imagini de calitate, care să vină în sprijinul activității Poliției Locale; Orice alte tipuri de activități care conduc la îndeplinirea obiectivelor.
5	Justificarea proiectului (nevoi identificate)	În prezent, municipiul implementează realizarea unei infrastructuri de supraveghere video ce va acoperii nevoile în proporție de aprox. 50%. Aceasta și-a dovedit eficiența și eficacitatea. Sistemul este operat de către Poliția Locală Carei. La nivelul orașului s-au identificat încă câteva zone care necesită monitorizare video (fie ca cerință legală, fie ca cerință venită din partea comunității), pentru prevenirea infracționalității sau pentru urmărirea traficului rutier.
6	Stadiul pregătirii proiectului	Fișă de proiect

**Costul proiectului**

1	Costul estimat total al proiectului	2.500.000 EUR
---	-------------------------------------	---------------



2	Posibilele surse de finanțare	Programul Operațional Regional Nord-Vest 2021-2027/ P7 O regiune atractivă e (i), Programul Operațional Dezvoltare Durabilă 2021-2027, Buget local, alte surse de finanțare. Proiectul poate fi defalcat pe subcomponente, în funcție de criteriile din programele de finanțare concrete lansate.
---	-------------------------------	---



UNIUNEA EUROPEANĂ

Programul Operațional Capacitate Administrativă  
Competența face diferența!Instrumente Structurale  
2014-2020**FIȘĂ PROIECT NR. 41****Informații generale despre proiect**

1	Titlul proiectului	Digitalizarea sistemului de învățământ din Carei
2	Domeniul de acțiune	B. Regenerarea urbană
3	Beneficiarul proiectului/ Parteneri, dacă este cazul	UAT Municipiul Carei/ Unitățile de învățământ din Carei/ Inspectoratul Școlar Județean Satu Mare

**Descrierea proiectului**

1	Scopul general al proiectului	Creșterea nivelului de digitalizare la nivelul unităților de învățământ din Carei
2	Obiectivele proiectului	Dotarea unităților de învățământ din Carei cu echipamentele și tehnologia necesare creșterii nivelului de digitalizare; Pregătirea celor care vor utiliza dotările.
3	Zonele țintă și/ sau grupurile țintă	Unități de învățământ din Carei; Cadre didactice; Elevi.
4	Principalele activități din proiect	Achiziționarea de echipamente IT; Formarea cadrelor didactice; Achiziționarea și utilizarea aplicațiilor IT utile procesului educațional; Pregătirea elevilor; Orice alte tipuri de activități care conduc la îndeplinirea obiectivelor.
5	Justificarea proiectului (nevoi identificate)	S-a constatat slaba corelare a ofertei educaționale și de formare profesională cu cererea de pe piața locală a muncii. Unul dintre efecte este și slaba digitalizare, care nu pregătește viitorii angajați pentru locuri de muncă unde digitalizarea sau utilizarea noilor tehnologii e importantă. Utilizarea noilor tehnologii digitale reprezintă o cale directă pentru a face școala mai atractivă pentru elevi, mai adaptată nevoilor și stilului lor de viață, mai eficientă în dezvoltarea competențelor, facilitând educația pe tot parcursul vieții. Este evident impactul digitalizării asupra societății și a pieței muncii, precum și asupra educației și formării. Avantajele se referă la o mai bună conectivitate, creșterea capacității de utilizare a dispozitivelor și a aplicațiilor digitale, nevoia de flexibilitate individuală și cererea acută de competențe digitale pe piața muncii. Pandemia Covid-19 a reconfigurat practicile educaționale ceea ce a arătat că predarea, învățarea și tehnologia sunt interdependente.
6	Stadiul pregătirii proiectului	Fișă de proiect



### Costul proiectului

1	Costul estimat total al proiectului	5.000.000 EUR
2	Posibilele surse de finanțare	Programul Operațional Regional Nord-Vest 2021 -2027, OP 3 O Europă mai conectată prin creșterea mobilității/ P6 O regiune educată și incluzivă/ d (ii), <b>Planul Național de Redresare și Reziliență al României</b> / Componenta C7 Transformare digitală. Proiectul poate fi defalcat pe subcomponente, în funcție de criteriile din programele de finanțare concrete lansate.



UNIUNEA EUROPEANĂ

Programul Operațional Capacitate Administrativă  
Competența face diferența!Instrumente Structurale  
2014-2020

## C. Eficiență energetică

## FIȘĂ PROIECT NR. 42

## Informații generale despre proiect

1	Titlul proiectului	Reabilitarea termica a blocurilor de locuințe din municipiul Carei
2	Domeniul de acțiune	B. Regenerarea urbană
3	Beneficiarul proiectului/ Parteneri, dacă este cazul	UAT Municipiul Carei

## Descrierea proiectului

1	Scopul general al proiectului	Creșterea sustenabilă pentru municipiul Carei prin reabilitarea termică a blocurilor de locuințe din municipiul Carei
2	Obiectivele proiectului	Reabilitarea termica a blocurilor de locuințe din municipiul Carei. Realizare lucrări de modernizare adiționale
3	Zonele țintă și/ sau grupurile țintă	Blocurile din cartierele municipiului Carei: Republicii, Mihai Viteazu I, Mihai Viteazu II și Eliberării
4	Principalele activități din proiect	Realizare proiect tehnic; Execuție lucrări izolare; Execuție lucrări eficientizare iluminat intern; Orice alte tipuri de activități care conduc la îndeplinirea obiectivelor.
5	Justificarea proiectului (nevoi identificate)	Cea mai mare parte a locuitorilor municipiului locuiește în blocuri construite în perioada comunistă, din prefabricate din beton, o tehnologie învechită și cu eficiență energetică redusă, la care se adaugă și aspectul foarte deteriorat al fațadelor, cu un impact estetic negativ. În plus, acestea generează emisii ridicate de CO2 și costuri ridicate cu întreținerea pentru locatari. O altă problemă identificată este lipsa de interes a locuitorilor din cartiere de a înființa Asociații de locatari, care ar putea fi un partener în realizarea lucrărilor de reabilitarea a locuințelor.
6	Stadiul pregătirii proiectului	Fișă de proiect

## Costul proiectului

1	Costul estimat total al proiectului	5.000.000 EUR
---	-------------------------------------	---------------



2	Posibilele surse de finanțare	Programul Operațional Regional Nord-Vest 2021-2027, Prioritatea 3 O regiune cu orașe prietenoase cu mediul, b (i) Promovarea măsurilor de eficiență energetică și reducerea emisiilor de gaze cu efect de seră, Planul Național de Redresare și Reziliență al României/ Componenta 5 Valul renovării. Proiectul poate fi defalcat pe subcomponente, în funcție de criteriile din programele de finanțare concrete lansate.
---	-------------------------------	--



UNIUNEA EUROPEANĂ

Programul Operațional Capacitate Administrativă  
Competența face diferența!Instrumente Structurale  
2014-2020**FIȘĂ PROIECT NR. 43****Informații generale despre proiect**

1	Titlul proiectului	Creșterea eficienței energetice a clădirilor publice (altele decât unitățile de învățământ) din municipiul Carei
2	Domeniul de acțiune	C. Eficiență energetică
3	Beneficiarul proiectului/ Parteneri, dacă este cazul	UAT Municipiul Carei

**Descrierea proiectului**

1	Scopul general al proiectului	Creșterea sustenabilă pentru municipiul Carei, prin creșterea eficienței energetice a clădirilor publice
2	Obiectivele proiectului	Creșterea eficienței energetice a clădirilor publice (altele decât grădinițe și școli), inclusiv asigurarea necesarului de energie din resurse alternative (prin mini parcuri fotovoltaice, pompe de căldură – schimbarea sistemului actual pe gaz)
3	Zonele țintă și/ sau grupurile țintă	a. Depou; b. Castelul Karolyi și eficiență energetică Parc dendrologic; c. Primărie (sediul UAT); d. Centru Social Carei; e. Alte instituții publice
4	Principalele activități din proiect	Proiectare; Crearea sistemelor și introducerea utilizării energiei din resurse alternative (structurată în funcție de specificul și destinația clădirii: energie solară, gaz, peleti din deșeuri tip compost în cazul altor clădiri publice); Orice alte tipuri de activități care conduc la îndeplinirea obiectivelor.
5	Justificarea proiectului (nevoi identificate)	Aceste clădiri reprezintă o parte importantă a fondului construit public din municipiu și generează o cotă semnificativă din emisiile de CO2 de la nivelul municipiului. Eficiența energetică a clădirilor influențează cheltuielile cu asigurarea necesarului de energie din bugetului local. Nu în ultimul rând, aceste unități administrative și sociale joacă un rol vital în viața comunității, deservind, direct sau indirect, toți locuitorii, la care se adaugă și cei din comunele învecinate.
6	Stadiul pregătirii proiectului	Fișă de proiect

**Costul proiectului**





1	Costul estimat total al proiectului	8.000.000 EUR
2	Posibilele surse de finanțare	Programul Operațional Regional Nord-Vest 2021 -2027/ P3 O regiune cu orașe prietenoase cu mediul, b (i) Promovarea măsurilor de eficiență energetică și reducerea emisiilor de gaze cu efect de seră, Planul Național de Redresare și Reziliență al României/ Componenta 5 Valul renovării, Programul Operațional Dezvoltare Durabilă 2021-2027. Proiectul poate fi defalcat pe subcomponente, în funcție de criteriile din programele de finanțare concrete lansate.



UNIUNEA EUROPEANĂ

Programul Operațional Capacitate Administrativă  
Competența face diferența!Instrumente Structurale  
2014-2020**FIȘA DE PROIECT NR. 44****Informații generale despre proiect**

1	Titlul proiectului	Creșterea eficienței energetice a unităților de învățământ preșcolar din municipiul Carei
2	Domeniul de acțiune	C. Eficiență energetică
3	Beneficiarul proiectului/ Parteneri, dacă este cazul	UAT Municipiul Carei

**Descrierea proiectului**

1	Scopul general al proiectului	Creșterea eficienței energetice a unităților de învățământ preșcolar din municipiul Carei
2	Obiectivele proiectului	Creșterea eficienței energetice a clădirilor publice, inclusiv asigurarea necesarului de energie din resurse alternative
3	Zonele țintă și/ sau grupurile țintă	Unități de învățământ preșcolar din Carei
4	Principalele activități din proiect	Reabilitare termică; Introducerea energiei din resurse alternative: apă geotermală, mini parc de panouri fotovoltaice etc. în vederea creșterii eficienței energetice.; Orice alte tipuri de activități care conduc la îndeplinirea obiectivelor.
5	Justificarea proiectului (nevoi identificate)	Clădirile publice generează o cotă semnificativă din emisiile de CO2 de la nivelul municipiului. Eficiența energetică a clădirilor influențează cheltuielile cu asigurarea necesarului de energie din bugetului local. Mai multe grădinițe din municipiul Carei funcționează în prezent în spații improvizate, necorespunzătoare pentru furnizarea de servicii educaționale de calitate, infrastructura acestora fiind uzată fizic și moral.
6	Stadiul pregătirii proiectului	Fișă de proiect

**Costul proiectului**

1	Costul total estimat al proiectului	1.500.000
2	Posibilele surse de finanțare	Programul Operațional Regional Nord-Vest 2021-2027, surse proprii, alte surse de finanțare. Proiectul poate fi defalcat pe subcomponente, în funcție de criteriile din programele de finanțare concrete lansate.



UNIUNEA EUROPEANĂ

Programul Operațional Capacitate Administrativă  
Competența face diferența!Instrumente Structurale  
2014-2020**FIȘA DE PROIECT NR. 45****Informații generale despre proiect**

1	Titlul proiectului	Creșterea eficienței energetice a Liceului Tehnologic "Simion Bărnuțiu" din municipiul Carei
2	Domeniul de acțiune	C. Eficiență energetică
3	Beneficiarul proiectului/ Parteneri, dacă este cazul	UAT Municipiul Carei

**Descrierea proiectului**

1	Scopul general al proiectului	Creșterea eficienței energetice a Liceului Tehnologic "Simion Bărnuțiu"
2	Obiectivele proiectului	Creșterea eficienței energetice a clădirilor publice, inclusiv asigurarea necesarului de energie din resurse alternative
3	Zonele țintă și/ sau grupurile țintă	Liceul Tehnologic "Simion Bărnuțiu"
4	Principalele activități din proiect	Reabilitare termică; Introducerea energiei din resurse alternative: apă geotermală, mini parc de panouri fotovoltaice etc.; Conștientizarea și educarea elevilor și angajaților în ceea ce privește importanța reducerii consumului de energie; Orice alte tipuri de activități care conduc la îndeplinirea obiectivelor.
5	Justificarea proiectului (nevoi identificate)	Liceul Tehnologic "Simion Bărnuțiu" este un liceu orientat spre învățământul profesional și tehnic. Clădirile sunt într-un proces de degradare și urmează a fi modernizate. Paralel cu această intervenție este necesară aducerea la standardele de azi a sistemului intern de utilizare a energiei (trecerea la sisteme economice, respectiv chiar la producția de energie pentru uzul propriu).
6	Stadiul pregătirii proiectului	Fișă de proiect

**Costul proiectului**

1	Costul total estimat al proiectului	2.000.000 EUR
2	Posibilele surse de finanțare	Programul Operațional Regional Nord-Vest 2021-20277, surse proprii, alte surse de finanțare. Proiectul poate fi defalcat pe subcomponente, în funcție de criteriile din programele de finanțare concrete lansate.



UNIUNEA EUROPEANĂ

Programul Operațional Capacitate Administrativă  
Competența face diferența!Instrumente Structurale  
2014-2020**FIȘA DE PROIECT NR. 46****Informații generale despre proiect**

1	Titlul proiectului	Creșterea eficienței energetice a Colegiului Tehnic "Iuliu Maniu" din municipiul Carei
2	Domeniul de acțiune	C. Eficiență energetică
3	Beneficiarul proiectului/ Parteneri, dacă este cazul	UAT Municipiul Carei

**Descrierea proiectului**

1	Scopul general al proiectului	Creșterea eficienței energetice a Liceului Tehnologic "Simion Bărnuțiu"
2	Obiectivele proiectului	Creșterea eficienței energetice a clădirilor publice, inclusiv asigurarea necesarului de energie din resurse alternative Asigurarea condițiilor fizice / infrastructurale optime pentru derularea procesului educațional
3	Zonele țintă și/ sau grupurile țintă	Colegiul Tehnic "Iuliu Maniu"
4	Principalele activități din proiect	Reabilitare termică; Introducerea energiei din resurse alternative: apă geotermală, mini parc de panouri fotovoltaice etc.; Conștientizarea și educarea elevilor și angajaților în ceea ce privește importanța reducerii consumului de energie; Orice alte tipuri de activități care conduc la îndeplinirea obiectivelor.
5	Justificarea proiectului (nevoi identificate)	Colegiul Tehnic Iuliu Maniu funcționează într-o clădire monument categorie B, care necesita intervenții din punct de vedere structural. Concomitent, este necesară aducerea la standardele de azi a sistemului intern de utilizare a energiei (trecerea la sisteme economice, respectiv chiar la producția de energie pentru uzul propriu).
6	Stadiul pregătirii proiectului	Fișă de proiect

**Costul proiectului**

1	Costul total estimat al proiectului	2.000.000 EUR
---	-------------------------------------	---------------



2	Posibilele surse de finanțare	Programul Operațional Regional Nord-Vest 2021-20277, surse proprii, alte surse de finanțare. Proiectul poate fi defalcat pe subcomponente, în funcție de criteriile din programele de finanțare concrete lansate.
---	-------------------------------	---



UNIUNEA EUROPEANĂ

Programul Operațional Capacitate Administrativă  
Competența face diferența!Instrumente Structurale  
2014-2020**FIȘA DE PROIECT NR. 47****Informații generale despre proiect**

1	Titlul proiectului	Creșterea eficienței energetice a Liceului Teoretic Carei
2	Domeniul de acțiune	C. Eficiență energetică
3	Beneficiarul proiectului/ Parteneri, dacă este cazul	UAT Municipiul Carei

**Descrierea proiectului**

1	Scopul general al proiectului	Creșterea eficienței energetice a Campusului Liceului Teoretic Carei
2	Obiectivele proiectului	Creșterea eficienței energetice a clădirilor publice, inclusiv asigurarea necesarului de energie din resurse alternative Asigurarea condițiilor fizice / infrastructurale optime pentru derularea procesului educațional
3	Zonele țintă și/ sau grupurile țintă	Liceul Teoretic Carei
4	Principalele activități din proiect	Reabilitare termică; Introducerea energiei din resurse alternative: apă geotermală, mini parc de panouri fotovoltaice etc.; Conștientizarea și educarea elevilor și angajaților în ceea ce privește importanța reducerii consumului de energie; Orice alte tipuri de activități care conduc la îndeplinirea obiectivelor.
5	Justificarea proiectului (nevoi identificate)	La acest liceu au fost realizate investiții de anvergură în anii anteriori (2007 - 2020), însă este necesară aducerea la standardele de azi a sistemului intern de utilizare a energiei (trecerea la sisteme economice, respectiv chiar la producția de energie pentru uzul propriu).
6	Stadiul pregătirii proiectului	Fișă de proiect

**Costul proiectului**

1	Costul total estimat al proiectului	2.000.000 EUR
2	Posibilele surse de finanțare	Programul Operațional Regional Nord-Vest 2021-20277, surse proprii, alte surse de finanțare. Proiectul poate fi defalcat pe subcomponente, în funcție de criteriile din programele de finanțare concrete lansate.



UNIUNEA EUROPEANĂ

Programul Operațional Capacitate Administrativă  
Competența face diferența!Instrumente Structurale  
2014-2020**FIȘĂ PROIECT NR. 48****Informații generale despre proiect**

1	Titlul proiectului	Creșterea eficienței energetice a Spitalului Municipal Carei
2	Domeniul de acțiune	C. Eficiență energetică
3	Beneficiarul proiectului/ Parteneri, dacă este cazul	UAT Municipiul Carei Posibili parteneri: Consiliul Județean, Ministerul Sănătății

**Descrierea proiectului**

1	Scopul general al proiectului	Creștere sustenabilă pentru municipiul Carei, prin reabilitarea termică a clădirilor publice
2	Obiectivele proiectului	Creșterea eficienței energetice a Spitalului Municipal Carei
3	Zonele țintă și/ sau grupurile țintă	Spitalul Municipal Carei
4	Principalele activități din proiect	Reabilitare termică; Introducerea energiei din resurse alternative: apă geotermală, mini parc de panouri fotovoltaice etc.;; Orice alte tipuri de activități care conduc la îndeplinirea obiectivelor.
5	Justificarea proiectului (nevoi identificate)	Clădirea spitalului reprezintă o parte importantă a fondului construit public din municipiu și este unul dintre consumatorii majori de energie termică și electrică din oraș, punând presiune pe bugetul local. Spitalul deservește atât populația municipiului, cât și populația comunelor învecinate. În prezent costul energiei termice pe gaz este în creștere.
6	Stadiul pregătirii proiectului	Fișă de proiect

**Costul proiectului**

1	Costul estimat total al proiectului	10.000.000 EUR
---	-------------------------------------	----------------



2	Posibilele surse de finanțare	<p>Programul Operațional Regional Nord-Vest 2021 -2027, P3 O regiune cu orașe prietenoase cu mediul, b (i) Promovarea măsurilor de eficiență energetică și reducerea emisiilor de gaze cu efect de seră, <b>Planul Național de Redresare și Reziliență al României/ Componenta 5 Valul renovării.</b> Proiectul poate fi defalcat pe subcomponente, în funcție de criteriile din programele de finanțare concrete lansate.</p>
---	-------------------------------	--





UNIUNEA EUROPEANĂ

Programul Operațional Capacitate Administrativă  
Competența face diferența!Instrumente Structurale  
2014-2020**FIȘĂ PROIECT NR. 49****Informații generale despre proiect**

1	Titlul proiectului	Creșterea eficienței energetice a Spitalului de Psihiatrie Carei
2	Domeniul de acțiune	C. Eficiență energetică
3	Beneficiarul proiectului/ Parteneri, dacă este cazul	UAT Municipiul Carei Posibili parteneri: Consiliul Județean, Ministerul Sănătății

**Descrierea proiectului**

1	Scopul general al proiectului	Creștere sustenabilă pentru municipiul Carei, prin reabilitarea termică a clădirilor publice
2	Obiectivele proiectului	Reabilitarea termică a clădirilor publice (altele decât grădinițe și școli), inclusiv asigurarea necesarului de energie din resurse alternative (prin mini parcuri fotovoltaice, pompe de căldură – schimbarea sistemului actual pe gaz).
3	Zonele țintă și/ sau grupurile țintă	Spitalului de Psihiatrie Carei Populația generală a municipiului Carei
4	Principalele activități din proiect	Reabilitare termică; Introducerea energiei din resurse alternative: apă geotermală, mini parc de panouri fotovoltaice etc.;
5	Justificarea proiectului (nevoi identificate)	Orice alte tipuri de activități care conduc la îndeplinirea obiectivelor. Clădirea spitalului reprezintă o parte importantă a fondului construit public din municipiu și este unul dintre consumatorii majori de energie termică și electrică din oraș, punând presiune pe bugetul local. Spitalul deservește atât populația municipiului, cât și populația comunelor învecinate. În prezent costul energiei termice pe gaz este în creștere. Clădirile rezidențiale, mai ales ansamblurile rezidențiale au coeficiente de energie reduse.
6	Stadiul pregătirii proiectului	Fișă de proiect

**Costul proiectului**

1	Costul estimat total al proiectului	10.000.000 EUR
---	-------------------------------------	----------------



2	Posibilele surse de finanțare	<p>Programul Operațional Regional Nord-Vest 2021 -2027, P3 O regiune cu orașe prietenoase cu mediul, b (i) Promovarea măsurilor de eficiență energetică și reducerea emisiilor de gaze cu efect de seră, <b>Planul Național de Redresare și Reziliență al României/ Componenta 5 Valul renovării.</b> Proiectul poate fi defalcat pe subcomponente, în funcție de criteriile din programele de finanțare concrete lansate.</p>
---	-------------------------------	--



UNIUNEA EUROPEANĂ

Programul Operațional Capacitate Administrativă  
Competența face diferența!Instrumente Structurale  
2014-2020**FIȘĂ PROIECT NR. 50****Informații generale despre proiect**

1	Titlul proiectului	Extinderea sistemului de iluminat public din municipiul Carei
2	Domeniul de acțiune	C. Eficiență energetică
3	Beneficiarul proiectului/ Parteneri, dacă este cazul	UAT Municipiul Carei

**Descrierea proiectului**

1	Scopul general al proiectului	Creșterea calității vieții în municipiul Carei, prin extinderea și eficientizarea sistemului de iluminat public
2	Obiectivele proiectului	Extinderea și eficientizarea sistemului de iluminat public, în zonele orașului unde proiectele implementate în perioada 2014 - 2020 nu au asigurat acest serviciu
3	Zonele țintă și/ sau grupurile țintă	str. Tireamului, zona Viile Careiului, zona Viile Noi și altele din municipiul Carei
4	Principalele activități din proiect	Extinderea sistemului de iluminat public. Implementarea unor măsuri de siguranță a traficului. Orice alte tipuri de activități care conduc la îndeplinirea obiectivelor.
5	Justificarea proiectului (nevoi identificate)	Diverse zone ale municipiului Carei cunosc o dinamică imobiliară semnificativă în ultimii ani, însă noile locuințe construite în zonă au un acces deficitar la infrastructură urbană, printre care și cele legate de lipsa iluminatului public stradal. Modernizarea sistemului de iluminat existent este o prioritate pentru municipiul Carei.
6	Stadiul pregătirii proiectului	Fișă de proiect. (Parțial DALI)

**Costul proiectului**

1	Costul estimat total al proiectului	5.000.000 EUR
2	Posibilele surse de finanțare	Programul Operațional Regional Nord-Vest 2021-2027, Programul Operațional Dezvoltare Durabilă 2021-2027, surse proprii, alte surse de finanțare. Proiectul poate fi defalcat pe subcomponente, în funcție de criteriile din programele de finanțare concrete lansate.



UNIUNEA EUROPEANĂ

Programul Operațional Capacitate Administrativă  
Competența face diferența!Instrumente Structurale  
2014-2020**FIȘA DE PROIECT NR. 51****Informații generale despre proiect**

1	Titlul proiectului	Creșterea eficienței energetice a clădirii Centrului Cultural Carei
2	Domeniul de acțiune	C. Eficiență energetică
3	Beneficiarul proiectului/ Parteneri, dacă este cazul	UAT Municipiul Carei

**Descrierea proiectului**

1	Scopul general al proiectului	Creșterea eficienței energetice a clădirii Centrului Cultural Carei
2	Obiectivele proiectului	Creșterea eficienței energetice a clădirilor publice, inclusiv asigurarea necesarului de energie din resurse alternative Asigurarea condițiilor fizice / infrastructurale optime pentru derularea activităților culturale.
3	Zonele țintă și/ sau grupurile țintă	Clădirea Centrului Cultural Carei
4	Principalele activități din proiect	Reabilitare termică; Introducerea energiei din resurse alternative: apă geotermală, mini parc de panouri fotovoltaice etc.; Orice alte tipuri de activități care conduc la îndeplinirea obiectivelor.
5	Justificarea proiectului (nevoi identificate)	Posibilitatea de a organiza evenimente culturale în condiții adecvate va contribui la creșterea atractivității pentru localnici și pentru cei care vor dori să se stabilească în Carei pe viitor. Reducerea consumului de energie este necesară din punct de vedere economic, întreținerea Centrului fiind astfel ușurată pentru Municipalitate.
6	Stadiul pregătirii proiectului	Fișă de proiect

**Costul proiectului**

1	Costul total estimat al proiectului	4.000.000
2	Posibilele surse de finanțare	Programul Operațional Regional Nord-Vest 2021-2027, Programul Operațional Dezvoltare Durabilă 2021-2027, surse proprii, alte surse de finanțare. Proiectul poate fi defalcat pe subcomponente, în funcție de criteriile din programele de finanțare concrete lansate.



UNIUNEA EUROPEANĂ

Programul Operațional Capacitate Administrativă  
Competența face diferența!Instrumente Structurale  
2014-2020**FIȘA DE PROIECT NR. 52****Informații generale despre proiect**

1	Titlul proiectului	Creșterea eficienței energetice a clădirii sediului UAT
2	Domeniul de acțiune	C. Eficiență energetică
3	Beneficiarul proiectului/ Parteneri, dacă este cazul	UAT Municipiul Carei

**Descrierea proiectului**

1	Scopul general al proiectului	Creșterea eficienței energetice a clădirii sediului UAT
2	Obiectivele proiectului	Creșterea eficienței energetice a clădirilor publice, inclusiv asigurarea necesarului de energie din resurse alternative Asigurarea condițiilor fizice / infrastructurale optime pentru derularea activităților instituției.
3	Zonele țintă și/ sau grupurile țintă	Sediul UAT Municipiul Carei
4	Principalele activități din proiect	Reabilitare termică; Introducerea energiei din resurse alternative: apă geotermală, mini parc de panouri fotovoltaice etc.; Orice alte tipuri de activități care conduc la îndeplinirea obiectivelor.
5	Justificarea proiectului (nevoi identificate)	Asigurarea cost-eficienței utilizării clădirii sediului UAT.
6	Stadiul pregătirii proiectului	Fișă de proiect

**Costul proiectului**

1	Costul total estimat al proiectului	10.000.000 EUR
2	Posibilele surse de finanțare	Programul Operațional Regional Nord-Vest 2021-2027, Programul Operațional Dezvoltare Durabilă 2021-2027, surse proprii, alte surse de finanțare. Proiectul poate fi defalcat pe subcomponente, în funcție de criteriile din programele de finanțare concrete lansate.



UNIUNEA EUROPEANĂ

Programul Operațional Capacitate Administrativă  
Competența face diferență!Instrumente Structurale  
2014-2020**FIȘA DE PROIECT NR. 53****Informații generale despre proiect**

1	Titlul proiectului	Introducerea unor sisteme de telegestiune în municipiul Carei
2	Domeniul de acțiune	C. Eficiență energetică
3	Beneficiarul proiectului/ Parteneri, dacă este cazul	UAT Municipiul Carei

**Descrierea proiectului**

1	Scopul general al proiectului	Creșterea calității vieții în municipiul Carei, prin eficientizarea sistemului de iluminat public
2	Obiectivele proiectului	Introducerea unor sisteme de telegestiune în Municipiul Carei
3	Zonele țintă și/ sau grupurile țintă	Municipiul Carei
4	Principalele activități din proiect	Implementare sistem de telegestiune. Montarea de controlerele de iluminat public inteligent ce pot fi conectate la rețeaua electrică (direct în punctul de aprindere) sau individual pe fiecare corp de iluminat și pot fi gestionate prin software-ul de iluminat public. Orice alte tipuri de activități care conduc la îndeplinirea obiectivelor.
5	Justificarea proiectului (nevoi identificate)	Aplicația software (sistemul de management central) va fi utilizată de personalul administrativ al orașului pentru a controla și optimiza funcționarea iluminatului public, dar și a operațiunilor de mentenanță. Aplicația va permite integrarea altor aplicații de tip smart city dar și integrarea iluminatului în cele mai cunoscute platforme de tip smart city.
6	Stadiul pregătirii proiectului	Fișă de proiect

**Costul proiectului**

1	Costul total estimat al proiectului	800.000 EUR
2	Posibilele surse de finanțare	Programul Operațional Regional Nord-Vest 2021-2027, Programul Operațional Dezvoltare Durabilă 2021-2027, surse proprii, alte surse de finanțare. Proiectul poate fi defalcat pe subcomponente, în funcție de criteriile din programele de finanțare concrete lansate.



UNIUNEA EUROPEANĂ

Programul Operațional Capacitate Administrativă  
Competența face diferența!Instrumente Structurale  
2014-2020**FIȘA DE PROIECT NR. 54****Informații generale despre proiect**

1	Titlul proiectului	Management energetic în municipiul Carei
2	Domeniul de acțiune	C. Eficiență energetică
3	Beneficiarul proiectului/ Parteneri, dacă este cazul	UAT Municipiul Carei

**Descrierea proiectului**

1	Scopul general al proiectului	Creșterea calității vieții în municipiul Carei, prin eficientizarea consumului de energie la nivel de oraș.
2	Obiectivele proiectului	Contorizarea și automatizarea întregului consum urban de energie
3	Zonele țintă și/ sau grupurile țintă	Municipiul Carei
4	Principalele activități din proiect	Implementarea la nivel de Municipiul Carei <ul style="list-style-type: none"> <li>- a unei platforme inteligentă ce contorizează și automatizează întregul consum urban de energie</li> <li>- a unui modul de interfață între municipalitate și autoritățile reglementatoare din domeniul energiei și între municipalitate și locuitorii orașului.</li> </ul> Orice alte tipuri de activități care conduc la îndeplinirea obiectivelor.
5	Justificarea proiectului (nevoi identificate)	Un oraș inteligent este un centru urban care asigură locuitorilor săi un nivel ridicat de trai printr-o gestiune optimă a resurselor sale. Cea mai mare provocare în acest demers o reprezintă managementul energiei datorită complexității sistemelor energetice și al rolului vital pe care acestea îl dețin. Funcționalitățile unei platforme inteligente ar fi: <ul style="list-style-type: none"> <li>- Colectare date de consum de la toate serviciile și instituțiile publice într-un singur sistem</li> <li>- Oferirea unei imagini de ansamblu asupra consumului în vederea aplicării unor contracte de furnizare a energiei integrate</li> <li>- Vizualizare date pe o singură interfață</li> <li>- Analiză date și capacitate de prognoză</li> <li>- Creare rapidă de rapoarte personalizate și posibilitatea programării generării de rapoarte</li> <li>- Alarmare și alertare</li> <li>- Accesare informații prin interfață web</li> </ul>

		<ul style="list-style-type: none"><li>- Management utilizatori multipli și nivele de acces</li><li>- Monitorizare consum și oferirea informațiilor necesare pentru optimizarea energiei contractate</li><li>- Monitorizare și calculare performanță energetică</li></ul>
6	Stadiul pregătirii proiectului	Fișă de proiect

### Costul proiectului

1	Costul total estimat al proiectului	1.000.000 EUR
2	Posibilele surse de finanțare	Proiectul poate fi defalcat pe subcomponente, în funcție de criteriile din programele de finanțare concrete lansate.





UNIUNEA EUROPEANĂ

Programul Operațional Capacitate Administrativă  
Competența face diferența!Instrumente Structurale  
2014-2020

## D. Dezvoltare orașe verzi

## FIȘĂ PROIECT NR. 55

## Informații generale despre proiect

1	Titlul proiectului	Reabilitare luciul de apă din Șomoș
2	Domeniul de acțiune	D. Dezvoltare orașe verzi
3	Beneficiarul proiectului/ Parteneri, dacă este cazul	UAT Municipiul Carei

## Descrierea proiectului

1	Scopul general al proiectului	Creșterea atractivității municipiul Carei prin reabilitarea luciului de apă din zona Șomoș
2	Obiectivele proiectului	Reabilitarea luciului de apă din parcul Șomoș; Promovarea investiției; Dezvoltarea și revitalizarea zonelor de agrement.
3	Zonele țintă și/ sau grupurile țintă	Zona Șomoș, municipiul Carei/ Populația generală
4	Principalele activități din proiect	Curățarea malurilor de vegetația crescută necontrolat; Curățarea luciului de apă de vegetația de suprafață și a albiei; Alte lucrări de reabilitare a malului (montare băncuțe, plantare arbori, realizare cărări etc.); Orice alte tipuri de activități care conduc la îndeplinirea obiectivelor.
5	Justificarea proiectului (nevoi identificate)	Zona Șomoș este în plină reconstrucție, fiind realizat un parc de recreere cu alei, locuri de joacă moderne etc. Pentru a oferi un spațiu și mai plăcut, luciul de apă din proximitatea acestui spațiu trebuie reabilitat.
6	Stadiul pregătirii proiectului	Fișă de proiect

## Costul proiectului

1	Costul estimat total al proiectului	200.000 EUR
---	-------------------------------------	-------------



2	Posibilele surse de finanțare	Programul Operațional Regional Nord-Vest 2021-2027/ OP 2 (O Europă mai verde, rezilientă), Prioritatea 3 O regiune cu orașe prietenoase cu mediul, b (vii), Programul Operațional Dezvoltare Durabilă 2021-2027, buget local, alte surse de finanțare. Proiectul poate fi defalcat pe subcomponente, în funcție de criteriile din programele de finanțare concrete lansate.
---	-------------------------------	---



UNIUNEA EUROPEANĂ

Programul Operațional Capacitate Administrativă  
Competența face diferența!Instrumente Structurale  
2014-2020**FIȘĂ PROIECT NR. 56****Informații generale despre proiect**

1	Titlul proiectului	Reabilitarea / modernizarea lacului Ianculești
2	Domeniul de acțiune	D. Dezvoltare orașe verzi
3	Beneficiarul proiectului/ Parteneri, dacă este cazul	UAT Municipiul Carei

**Descrierea proiectului**

1	Scopul general al proiectului	Creșterea atractivității municipiului Carei (a zonei de agrement Ianculești) pentru locuitori
2	Obiectivele proiectului	Asigurarea accesului populației la o zonă de agrement modernă; Dezvoltarea și revitalizarea zonelor de agrement.
3	Zonele țintă și/ sau grupurile țintă	Municipiul Carei - zona de agrement din jurul lacului Ianculești
4	Principalele activități din proiect	Modernizarea/ reabilitarea și amenajarea zonei: - popularea lacului cu pești, - amenajarea unui refugiu pentru pescari, - amenajarea locurilor pentru pescuit, - mărirea suprafeței lacului, - amenajarea zonei cu spații de relaxare pentru turiști (foișoare, locuri de joacă pentru copii, etc.), - îngrădirea zonei. Orice alte tipuri de activități care conduc la îndeplinirea obiectivelor.
5	Justificarea proiectului (nevoi identificate)	Lacul din Ianculești este singura zonă de agrement din jurul orașului Carei cu destinația pescuit. Din cauza lipsei fondurilor pentru populare și modernizare se organizează foarte rar competiții, iar numărul pescarilor este în scădere. Zona este una atrăgătoare, însă din cauza lipsei de fonduri nu este întreținută corespunzător. Tot din această cauză, nici nu este mediatizată către populație sau turiști.
6	Stadiul pregătirii proiectului	Fișă de proiect

**Costul proiectului**



1	Costul estimat total al proiectului	2.000.000 EUR
2	Posibilele surse de finanțare	Programul Operațional Regional Nord-Vest 2021-2027, surse proprii, alte surse de finanțare. Proiectul poate fi defalcat pe subcomponente, în funcție de criteriile din programele de finanțare concrete lansate.



UNIUNEA EUROPEANĂ

Programul Operațional Capacitate Administrativă  
Competența face diferența!Instrumente Structurale  
2014-2020**FIȘA DE PROIECT NR. 57****Informații generale despre proiect**

1	Titlul proiectului	Realizarea de coridoare ecologice urbane în municipiului Carei
2	Domeniul de acțiune	D. Dezvoltare orașe verzi
3	Beneficiarul proiectului/ Parteneri, dacă este cazul	UAT Municipiul Carei

**Descrierea proiectului**

1	Scopul general al proiectului	Realizarea de coridoare ecologice urbane în municipiului Carei
2	Obiectivele proiectului	Creșterea atractivității Municipiului Carei
3	Zonele țintă și/ sau grupurile țintă	Municipiul Carei
4	Principalele activități din proiect	<p>Stabilirea coridoarelor verzi din zonă;  Stabilirea unor programe de management și restaurare ale bazinelor hidrografice cu următoarele componente:</p> <ul style="list-style-type: none"> <li>- Crearea unor sisteme de drenaj natural;</li> <li>- Crearea unor zone pentru bazine de retenție a viiturilor;</li> <li>- Măsurile de reîmpădurire și zone tampon față de peticele de habitate sensibile.</li> </ul> <p>Revitalizarea și valorificarea cursurilor de apă, inclusiv dezvoltarea coridoarelor verzi-albastre;  Organizarea de campanii de informare privind protecția mediului / educație de mediu;  Dezvoltarea sistemelor de monitorizare a biodiversității.  Orice alte tipuri de activități care conduc la îndeplinirea obiectivelor.</p>
5	Justificarea proiectului (nevoi identificate)	Ca și în orice alt oraș, există o nevoie de stabilire a limitei creșterii urbane, cu scopul de a limita extinderile necontrolate ale mediului construit peste diversele spații libere ale peisajului deschis, ce furnizează beneficii ecologice zonei; există o tendință permanentă de "a completa" spațiile rămase libere ce se deschid spre exteriorul localităților cu diverse noi intervenții, care nu fac decât să ocupe nejustificat aceste spații cu diverse implicații negative atât la nivel ecologic cât și social.
6	Stadiul pregătirii proiectului	Fișă de proiect



### Costul proiectului

1	Costul total estimat al proiectului	5.000.000
2	Posibilele surse de finanțare	Programul Operațional Regional Nord-Vest 2021-2027, surse proprii, alte surse de finanțare. Proiectul poate fi defalcat pe subcomponente, în funcție de criteriile din programele de finanțare concrete lansate.



UNIUNEA EUROPEANĂ

Programul Operațional Capacitate Administrativă  
Competența face diferența!Instrumente Structurale  
2014-2020**FIȘA DE PROIECT NR. 58****Informații generale despre proiect**

1	Titlul proiectului	Municipiul Carei – Oraș Verde
2	Domeniul de acțiune	D. Dezvoltare orașe verzi
3	Beneficiarul proiectului/ Parteneri, dacă este cazul	UAT Municipiul Carei

**Descrierea proiectului**

1	Scopul general al proiectului	Dezvoltarea și revitalizarea sistemelor de spații verzi din municipiul Carei
2	Obiectivele proiectului	Creșterea atractivității Municipiului Carei
3	Zonele țintă și/ sau grupurile țintă	Municipiul Carei
4	Principalele activități din proiect	Dezvoltarea și revitalizarea sistemelor de spații verzi; Realizare de perdele de vegetație în lungul circulațiilor rutiere; Valorificarea durabilă și conservarea zonelor naturale protejate; Regenerarea și valorificarea terenurilor abandonate / degradate; Decontaminarea siturilor contaminate și introducerea lor în rețeaua de spații verzi; Organizarea de campanii de informare privind protecția mediului / educație de mediu și implicarea societății civile în etapa de planificare. Dezvoltarea sistemelor de monitorizare a biodiversității.
5	Justificarea proiectului (nevoi identificate)	Orașele verzi sunt acelea care pun pe primul plan sănătatea oamenilor prin limitarea poluării și "înverzirea" zonelor urbane abandonate. În acest sens se pune accent pe calitatea aerului, zgomotul, managementul deșeurilor, al apei și al biodiversității. Orașele verzi nu înseamnă doar parcuri frumoase, ci angajamentul, pe termen lung, pentru schimbarea radicală, în bine, a calității vieții pentru cetățenii săi.
6	Stadiul pregătirii proiectului	Fișă de proiect

**Costul proiectului**



1	Costul total estimat al proiectului	4.000.000 EUR
2	Posibilele surse de finanțare	Programul Operațional Regional Nord-Vest 2021-2027, surse proprii, alte surse de finanțare. Proiectul poate fi defalcat pe subcomponente, în funcție de criteriile din programele de finanțare concrete lansate.





UNIUNEA EUROPEANĂ



Programul Operațional Capacitate Administrativă  
Competența face diferența!



Instrumente Structurale  
2014-2020

## FIȘA DE PROIECT NR. 59

### Informații generale despre proiect

1	Titlul proiectului	Mediu inteligent în municipiul Carei
2	Domeniul de acțiune	D. Dezvoltare orașe verzi
3	Beneficiarul proiectului/ Parteneri, dacă este cazul	UAT Municipiul Carei

### Descrierea proiectului

1	Scopul general al proiectului	Digitalizarea sistemelor de monitorizare a mediului în Municipiul Carei
2	Obiectivele proiectului	Creșterea atractivității Municipiului Carei
3	Zonele țintă și/ sau grupurile țintă	Municipiul Carei
4	Principalele activități din proiect	Dezvoltarea de rețele și sisteme de monitorizare și avertizare privind calitatea aerului, managementul deșeurilor, a poluării în general, la nivel de Municipiul Carei.
5	Justificarea proiectului (nevoi identificate)	Sistemul creat ar fi util pentru documentarea evoluției poluării (în diverse forme) în Municipiul Carei și luarea unor decizii bazate pe date concrete.
6	Stadiul pregătirii proiectului	Fișă de proiect

### Costul proiectului

1	Costul total estimat al proiectului	500.000 EUR
2	Posibilele surse de finanțare	Programul Operațional Regional Nord-Vest 2021-2027, surse proprii, alte surse de finanțare. Proiectul poate fi defalcat pe subcomponente, în funcție de criteriile din programele de finanțare concrete lansate.



UNIUNEA EUROPEANĂ

Programul Operațional Capacitate Administrativă  
Competența face diferența!Instrumente Structurale  
2014-2020

## E. Sănătate și baze de tratament balneo

## FIȘĂ PROIECT NR. 60

## Informații generale despre proiect

1	Titlul proiectului	Extindere și dotarea ambulatoriului de la Spitalul Municipal Carei
2	Domeniul de acțiune	E. Sănătate și baze de tratament balneo
3	Beneficiarul proiectului/ Parteneri, dacă este cazul	UAT Municipiul Carei/ Spitalul Municipal Carei

## Descrierea proiectului

1	Scopul general al proiectului	Creșterea atractivității municipiului Carei pentru locuitori, prin extindere și dotarea ambulatoriului de la Spitalul Municipal Carei
2	Obiectivele proiectului	<ol style="list-style-type: none"> <li>1. Consolidarea calității și eficacității serviciilor furnizate prin dotarea cu echipamente performante. Prin proiect vor fi dotate 12 cabinete și 2 spații IMAGISTICĂ/ RADIOLOGIE și BIROU INFORMAȚII/ INTERNĂRI;</li> <li>2. Scurtarea duratei de spitalizare a pacienților internați care nu necesită îngrijire medicală permanentă;</li> <li>3. Scăderea timpului de diagnosticare și tratament, precum și prevenție/ depistare precoce a bolilor;</li> <li>4. Modernizarea infrastructurii pentru îmbunătățirea accesului fizic persoanele cu dizabilități;</li> <li>5. Eficiență energetică ridicată pentru diminuarea pierderilor de căldură și reducerea costurilor de exploatare;</li> <li>6. Execuția lucrărilor de extindere, reabilitare/ modernizare și dotare a corpului parter existent și extinderea suprafeței actuale.</li> </ol>
3	Zonele țintă și/ sau grupurile țintă	Municipiul Carei
4	Principalele activități din proiect	Lucrări de extindere și dotare a ambulatoriului Spitalului Municipal Carei.
5	Justificarea proiectului (nevoi identificate)	Se constată la nivelul Spitalului Municipal din Carei lipsa unor echipamente, dotări sau a unor spații impropriu organizate sau insuficiente pentru a face față nevoilor crescute de asistență medicală, deoarece Spitalul Municipal deservește atât populația Careiului, cât și cea din comunele învecinate. Pentru desfășurarea în condiții potrivite a asistenței medicale ambulatorii, este necesară extinderea și dotarea infrastructurii aferente.



6	Stadiul pregătirii proiectului	Studiu de fezabilitate.
---	--------------------------------	-------------------------

### Costul proiectului

1	Costul estimat total al proiectului	5.000.000 EUR
2	Posibilele surse de finanțare	Programul Operațional Regional Nord-Vest 2021-2027, Programul Operațional Sănătate, surse proprii, alte surse de finanțare. Proiectul poate fi defalcat pe subcomponente, în funcție de criteriile din programele de finanțare concrete lansate.



UNIUNEA EUROPEANĂ

Programul Operațional Capacitate Administrativă  
Competența face diferență!Instrumente Structurale  
2014-2020**FIȘĂ PROIECT NR. 61****Informații generale despre proiect**

1	Titlul proiectului	Reabilitarea/ modernizarea/ extinderea/ dotarea Spitalului Municipal Carei
2	Domeniul de acțiune	E. Sănătate și baze de tratament balneo
3	Beneficiarul proiectului/ Parteneri, dacă este cazul	UAT Municipiul Carei/ Spitalul Municipal Carei

**Descrierea proiectului**

1	Scopul general al proiectului	Creșterea atractivității municipiului Carei pentru locuitori, prin reabilitarea/ modernizarea/ extinderea/ dotarea Spitalului Municipal Carei
2	Obiectivele proiectului	Asigurarea accesului la infrastructură și servicii de sănătate adecvate
3	Zonele țintă și/ sau grupurile țintă	Municipiul Carei
4	Principalele activități din proiect	Proiectul prevede reabilitarea/ modernizarea/ extinderea/ dotarea clădirii Spitalului Municipal Carei. Înființarea unei secții de neuropsihiatrie infantilă.
5	Justificarea proiectului (nevoi identificate)	Se constată la nivelul Spitalului Municipal din Carei lipsa unor echipamente, dotări sau a unor spații impropriu organizate sau insuficiente pentru a face față nevoilor crescute de asistență medicală, deoarece Spitalul Municipal deservește atât populația Careiului, cât și din comunele învecinate.
6	Stadiul pregătirii proiectului	Fișă de proiect

**Costul proiectului**

1	Costul estimat total al proiectului	20.000.000 EUR
2	Posibilele surse de finanțare	Programul Operațional Regional Nord-Vest 2021-2027, Programul Operațional Sănătate, Programul Operațional Dezvoltare Durabilă 2021-2027, surse proprii, alte surse de finanțare. Proiectul poate fi defalcat pe subcomponente, în funcție de criteriile din programele de finanțare concrete lansate.



UNIUNEA EUROPEANĂ

Programul Operațional Capacitate Administrativă  
Competența face diferența!Instrumente Structurale  
2014-2020

## FIȘĂ PROIECT NR. 62

## Informații generale despre proiect

1	Titlul proiectului	Achiziția echipamentelor medicale pentru Spitalul Municipal și Ambulatoriul Carei
2	Domeniul de acțiune	E. Sănătate și baze de tratament balneo
3	Beneficiarul proiectului/ Parteneri, dacă este cazul	UAT Municipiul Carei/ Spitalul Municipal Carei

## Descrierea proiectului

1	Scopul general al proiectului	Îmbunătățirea serviciilor medicale ambulatorii și comunitare
2	Obiectivele proiectului	1. Creșterea numărului de beneficiari. 2. Dotarea infrastructurii ambulatoriilor, inclusiv cu echipamente și dispozitive medicale destinate secțiilor suport care deservește ambulatoriile. 3. Îmbunătățirea accesului la servicii medicale a persoanelor din municipiul Carei și zonele aferente tare a proiectului prin creșterea stării de sănătate publică.
3	Zonele țintă și/ sau grupurile țintă	Municipiul Carei
4	Principalele activități din proiect	Proiectul prevede dotarea cu echipamente specializate a Spitalului Municipal și Ambulatoriului din Carei.
5	Justificarea proiectului (nevoi identificate)	Se constată la nivelul Spitalului Municipal din Carei lipsa unor echipamente, dotări sau a unor spații impropriu organizate sau insuficiente pentru a face față nevoilor crescute de asistență medicală, deoarece Spitalul Municipal deservește atât populația Careiului, cât și din comunele învecinate.
6	Stadiul pregătirii proiectului	Fișă de proiect

## Costul proiectului

1	Costul estimat total al proiectului	5.000.000 EUR
---	-------------------------------------	---------------



2	Posibilele surse de finanțare	Programul Operațional Regional Nord-Vest 2021-2027, Programul Operațional Sănătate, surse proprii, alte surse de finanțare. Proiectul poate fi defalcat pe subcomponente, în funcție de criteriile din programele de finanțare concrete lansate.
---	-------------------------------	--



UNIUNEA EUROPEANĂ

Programul Operațional Capacitate Administrativă  
Competența face diferența!Instrumente Structurale  
2014-2020**FIȘA DE PROIECT NR. 63****Informații generale despre proiect**

1	Titlul proiectului	Reabilitarea/ Modernizarea/ Extinderea/ Dotarea Spitalului de Psihiatrie Carei
2	Domeniul de acțiune	E. Sănătate și baze de tratament balneo
3	Beneficiarul proiectului/ Parteneri, dacă este cazul	UAT Municipiul Carei

**Descrierea proiectului**

1	Scopul general al proiectului	Reabilitarea/ Modernizarea/ Extinderea/ Spitalului de Psihiatrie Carei
2	Obiectivele proiectului	Creșterea atractivității municipiului Carei pentru locuitori
3	Zonele țintă și/ sau grupurile țintă	Spitalul de Psihiatrie Carei
4	Principalele activități din proiect	Modernizarea/ extinderea și dotarea unităților sanitare care furnizează servicii de medical / de reabilitare/ recuperare, de paliativ și îngrijiri medicale pe termen lung (inclusiv accesibilizare).
5	Justificarea proiectului (nevoi identificate)	
6	Stadiul pregătirii proiectului	Fișă de proiect

**Costul proiectului**

1	Costul total estimat al proiectului	1.000.000
2	Posibilele surse de finanțare	Programul Operațional Regional Nord-Vest 2021-2027, Programul Operațional Sănătate, surse proprii, alte surse de finanțare. Proiectul poate fi defalcat pe subcomponente, în funcție de criteriile din programele de finanțare concrete lansate.



UNIUNEA EUROPEANĂ

Programul Operațional Capacitate Administrativă  
Competența face diferența!Instrumente Structurale  
2014-2020**FIȘĂ PROIECT NR. 64****Informații generale despre proiect**

1	Titlul proiectului	Creare unei baze de tratament balneo în municipiul Carei pentru adulți și forare puț apă geo-termală
2	Domeniul de acțiune	E. Sănătate și baze de tratament balneo
3	Beneficiarul proiectului/ Parteneri, dacă este cazul	UAT Municipiul Carei

**Descrierea proiectului**

1	Scopul general al proiectului	Creșterea atractivității municipiului Carei pentru locuitori
2	Obiectivele proiectului	Amenajare bază de tratament și agrement cu caracter balneo pentru adulți în municipiul Carei; Forare puț apă termală; Creșterea notorietății și competitivității bazei de tratament balneo în municipiul Carei prin concentrarea asupra atracției apei termale utilizate în tratamente; Crearea unui număr de 80 de locuri de muncă prin valorificarea izvoarelor balneare din municipiul Carei;
3	Zonele țintă și/ sau grupurile țintă	Municipiul Carei, zona Tireamului
4	Principalele activități din proiect	Centrul de sănătate, pentru aplicarea unor cure de sănătate; Centrul de recuperare, pentru aplicarea unor cure profilactice secundare, terapeutice și de recuperare medical; Centrul de bunăstare, înfrumusețare; Centrul de primire, divertisment și cultural, sinergic cu activității de recepție, relaxare; Bază proprie de cură balneară cu: săli de tratament, piscine de tratament, săli de consultații medicale și masaj etc.; Spații pentru practicarea de activități sportive: piscină, saună, săli de gimnastică, bar, etc; Spații tehnice aferente construcției.
5	Justificarea proiectului (nevoi identificate)	Apele termale de la nivelul municipiului Carei, precum și ultimele descoperiri în domeniul balneo-kinetoterapiei pediatrice nu sunt suficient valorificate în beneficiul populației din municipiu și județ.





6	Stadiul pregătirii proiectului	Studiului de fezabilitate realizat (necesită reactualizare). Planificat pentru 2022.
---	--------------------------------	--

### Costul proiectului

1	Costul estimat total al proiectului	10.000.000 EUR
2	Posibilele surse de finanțare	Programul Operațional Regional Nord-Vest 2021-2027, Programul Operațional Sănătate, surse proprii, alte surse de finanțare. Proiectul poate fi defalcat pe subcomponente, în funcție de criteriile din programele de finanțare concrete lansate.



UNIUNEA EUROPEANĂ

Programul Operațional Capacitate Administrativă  
Competența face diferența!Instrumente Structurale  
2014-2020**FIȘĂ PROIECT NR. 65****Informații generale despre proiect**

1	Titlul proiectului	Creare bază tratament balneo pentru copii în municipiul Carei
2	Domeniul de acțiune	E. Sănătate și baze de tratament balneo
3	Beneficiarul proiectului/ Parteneri, dacă este cazul	UAT Municipiul Carei

**Descrierea proiectului**

1	Scopul general al proiectului	Creșterea atractivității municipiului Carei pentru locuitori prin crearea unei baze tratament balneo în municipiul Carei și forare puț apă geotermală
2	Obiectivele proiectului	Creare bază tratament balnear Modernizarea/ extinderea și dotarea unităților sanitare care furnizează servicii de medical / de reabilitare/ recuperare, de paliativ și îngrijiri medicale pe termen lung (inclusiv accesibilizare);
3	Zonele țintă și/ sau grupurile țintă	Municipiul Carei, zona Tireamului
4	Principalele activități din proiect	Construirea unei baze de tratament balneo pentru copii.
5	Justificarea proiectului (nevoi identificate)	Apele termale de la nivelul municipiului Carei, precum și ultimele descoperiri în domeniul balneokinetoterapiei pediatrie nu sunt valorificate corespunzător în beneficiul populației din municipiu și din județ.
6	Stadiul pregătirii proiectului	Studiului de fezabilitate realizat (necesită reactualizare). )- planificat pentru 2022.

**Costul proiectului**

1	Costul estimat total al proiectului	10.000.000 EUR
2	Posibilele surse de finanțare	Programul Operațional Regional Nord-Vest 2021-2027, Programul Operațional Sănătate, surse proprii, alte surse de finanțare. Proiectul poate fi defalcat pe subcomponente, în funcție de criteriile din programele de finanțare concrete lansate.



UNIUNEA EUROPEANĂ

Programul Operațional Capacitate Administrativă  
Competența face diferența!Instrumente Structurale  
2014-2020**FIȘĂ PROIECT NR. 66****Informații generale despre proiect**

1	Titlul proiectului	Atestare balneo-climaterică a municipiului Carei și dezvoltarea infrastructurii specifice inclusiv foraje, elaborarea documentațiilor tehnice
2	Domeniul de acțiune	E. Sănătate și baze de tratament balneo
3	Beneficiarul proiectului/ Parteneri, dacă este cazul	UAT Municipiul Carei

**Descrierea proiectului**

1	Scopul general al proiectului	Creșterea atractivității municipiului Carei pentru locuitori prin dezvoltarea infrastructurii specifice unei stațiuni balneo-climaterice în municipiul Carei și forare puț apă geo-termală
2	Obiectivele proiectului	Atestare balneo-climaterică a municipiului Carei Modernizarea/ extinderea și dotarea unităților sanitare care furnizează servicii de medical / de reabilitare/ recuperare, de paliative și îngrijiri medicale pe termen lung (inclusiv accesibilizare);
3	Zonele țintă și/ sau grupurile țintă	Municipiul Carei
4	Principalele activități din proiect	Atestare balneo-climaterică a municipiului Carei Modernizarea/ extinderea și dotarea unităților sanitare care furnizează servicii de medical / de reabilitare/ recuperare, de paliative și îngrijiri medicale pe termen lung (inclusiv accesibilizare);
5	Justificarea proiectului (nevoi identificate)	Apele termale de la nivelul municipiului Carei, precum și ultimele descoperiri în domeniul balneokinetoterapiei nu sunt valorificate corespunzător în beneficiul populației din municipiu și din județ.
6	Stadiul pregătirii proiectului	Fișa de proiect

**Costul proiectului**

1	Costul estimat total al proiectului	500,000 EUR
2	Posibilele surse de finanțare	Programul Operațional Regional Nord-Vest 2021-2027, Programul Operațional Sănătate, surse proprii, alte surse de finanțare. Proiectul



UNIUNEA EUROPEANĂ

Programul Operațional Capacitate Administrativă  
Competența face diferența!Instrumente Structurale  
2014-2020

	poate fi defalcat pe subcomponente, în funcție de criteriile din programele de finanțare concrete lansate.
--	--

**FIȘA DE PROIECT NR. 67****Informații generale despre proiect**

Titlul proiectului	Soluții digitale în infrastructura de sănătate a municipiului Carei
Domeniul de acțiune	E. Sănătate și baze de tratament balneo
Beneficiarul proiectului/ Parteneri, dacă este cazul	UAT Municipiul Carei

**Descrierea proiectului**

Scopul general al proiectului	Dezvoltarea de soluții digitale în infrastructura de sănătate a municipiului Carei
Obiectivele proiectului	Implementarea de soluții de telemedicină
Zonele țintă și/ sau grupurile țintă	Infrastructura de sănătate a municipiului Carei
Principalele activități din proiect	Achiziția de echipamente digitale în vederea creșterii calității actului medical (inclusiv de la distanță) Alte investiții și acțiuni ce au ca scop dezvoltarea de soluții digitale în infrastructura de sănătate a municipiului Carei
Justificarea proiectului (nevoi identificate)	Soluțiile digitale în sectorul medical degrevează de sarcini forța umană și aparatura medicală, fiind astfel eficientizat și optimizat actul medical la nivel de municipiu.
Stadiul pregătirii proiectului	Fișă de proiect

**Costul proiectului**

Costul total estimat al proiectului	800.000 EUR
Posibilele surse de finanțare	Programul Operațional Regional Nord-Vest 2021-2027, Programul Operațional Sănătate, surse proprii, alte surse de finanțare. Proiectul poate fi defalcat pe subcomponente, în funcție de criteriile din programele de finanțare concrete lansate.



UNIUNEA EUROPEANĂ

Programul Operațional Capacitate Administrativă  
Competența face diferența!Instrumente Structurale  
2014-2020**F. Educație****FIȘĂ PROIECT NR. 68****Informații generale despre proiect**

1	Titlul proiectului	Modernizarea/ dotarea unităților de învățământ preșcolar din municipiul Carei
2	Domeniul de acțiune	F. Educație
3	Beneficiarul proiectului/ Parteneri, dacă este cazul	UAT Municipiul Carei/ Inspectoratul Școlar Județean Satu Mare

**Descrierea proiectului**

1	Scopul general al proiectului	Creșterea atractivității municipiului Carei pentru locuitori
2	Obiectivele proiectului	Creșterea calității actului educațional la nivel preșcolar în Mun. Carei
3	Zonele țintă și/ sau grupurile țintă	Municipiul Carei
4	Principalele activități din proiect	Modernizarea clădirii Achiziția de mobilier și echipamente (dotare)
5	Justificarea proiectului (nevoi identificate)	Mai multe grădinițe din municipiul Carei funcționează în prezent în spații improvizate, necorespunzătoare pentru furnizarea de servicii educaționale de calitate, infrastructura acestora fiind uzată fizic și moral, iar materialele didactice fiind insuficiente.
6	Stadiul pregătirii proiectului	DALI

**Costul proiectului**

1	Costul estimat total al proiectului	1.500.000 EUR
2	Posibilele surse de finanțare	Programul Operațional Regional Nord-Vest 2021-2027, Programul Operațional Sănătate, surse proprii, alte surse de finanțare. Proiectul



UNIUNEA EUROPEANĂ

Programul Operațional Capacitate Administrativă  
Competența face diferența!Instrumente Structurale  
2014-2020

	poate fi defalcat pe subcomponente, în funcție de criteriile din programele de finanțare concrete lansate.
--	--

**FIȘĂ PROIECT NR. 69****Informații generale despre proiect**

1	Titlul proiectului	Dotarea și modernizarea și/ sau extinderea Colegiului Tehnic „Iuliu Maniu”
2	Domeniul de acțiune	F. Educație
3	Beneficiarul proiectului/ Parteneri, dacă este cazul	UAT Municipiul Carei/ Inspectoratul Școlar Județean Satu Mare

**Descrierea proiectului**

1	Scopul general al proiectului	Creșterea atractivității municipiului Carei pentru locuitori
2	Obiectivele proiectului	1. Creșterea gradului de participare la învățământ prin creșterea atractivității instituției de învățământ Colegiul Tehnic „Iuliu Maniu” pentru elevii care vor să studieze discipline tehnice. 2. Reabilitarea Asigurarea condițiilor fizice/ infrastructurale optime pentru derularea procesului educațional în cadrul Colegiul Tehnic „Iuliu Maniu”. 3. Dotarea cu echipamente specifice învățământului profesional și tehnic a: clădirii școlii, atelierului școlar, căminului de elevi, cantinei și sălii de festivități.
3	Zonele țintă și/ sau grupurile țintă	Colegiul Tehnic „Iuliu Maniu”
4	Principalele activități din proiect	Proiectul prevede reabilitarea, modernizarea și dotarea unității de învățământ din municipiu, astfel încât acestea să corespundă standardelor educaționale. Liceele din municipiul Carei atrag un număr important de elevi din comunele învecinate, prin oferta educațională diversificată a acestora. Proiectul/ Proiectele prevăd reabilitarea exterioară și interioară a clădirii, a sălilor de curs și a atelierelor și laboratoarelor școlare, dotarea cu mobilier și material didactic, inclusiv echipamente de laborator/ atelier etc., în vederea creșterii numărului de clase și de elevi pentru învățământul profesional.



UNIUNEA EUROPEANĂ



Programul Operațional Capacitate Administrativă  
Competența face diferența!



Instrumente Structurale  
2014-2020

5	Justificarea proiectului (nevoi identificate)	Colegiul Tehnic Iuliu Maniu funcționează într-o clădire monument categorie B, care necesită intervenții atât din punct de vedere structural, dar și în ceea ce privește reorganizarea procesului de învățământ.
6	Stadiul pregătirii proiectului	Studiu de fezabilitate - în pregătire.

### Costul proiectului

1	Costul estimat total al proiectului	7.000.000 EUR
2	Posibilele surse de finanțare	Programul Operațional Regional Nord-Vest 2021-2027, Programul Operațional Incluziune și Demnitate Socială, surse proprii, alte surse de finanțare. Proiectul poate fi defalcat pe subcomponente, în funcție de criteriile din programele de finanțare concrete lansate.



UNIUNEA EUROPEANĂ

Programul Operațional Capacitate Administrativă  
Competența face diferența!Instrumente Structurale  
2014-2020**FIȘĂ PROIECT NR. 70****Informații generale despre proiect**

1	Titlul proiectului	Dotarea, modernizarea și/ sau extinderea Liceului Tehnologic „Simion Bărnuțiu”/campus
2	Domeniul de acțiune	F. Educație
3	Beneficiarul proiectului/ Parteneri, dacă este cazul	UAT Municipiul Carei/ Inspectoratul Școlar Județean Satu Mare

**Descrierea proiectului**

1	Scopul general al proiectului	Creșterea atractivității municipiului Carei pentru locuitori prin reabilitarea infrastructurii școlare
2	Obiectivele proiectului	<ol style="list-style-type: none"> <li>1. Creșterea gradului de participare la învățământ prin creșterea atractivității instituției de învățământ Liceul Tehnologic „Simion Bărnuțiu” pentru elevi.</li> <li>2. Reabilitarea infrastructurii școlare și asigurarea condițiilor fizice optime pentru derularea procesului educațional în cadrul campusului Liceului Tehnologic „Simion Bărnuțiu”.</li> <li>3. Dotarea cu echipamente specifice învățământului de profil a clădirii școlii, căminului de elevi, cantinei și sălii de festivități.</li> </ol>
3	Zonele țintă și/ sau grupurile țintă	Liceul Tehnologic „Simion Bărnuțiu”
4	Principalele activități din proiect	Reabilitarea/ modernizarea/ dotarea unității de învățământ, astfel încât acestea să corespundă standardelor educaționale.
5	Justificarea proiectului (nevoi identificate)	Liceul Tehnologic „Simion Bărnuțiu” este un liceu orientat spre învățământul profesional și tehnic. Datorita lipsei fondurilor pentru reparații, clădirile se degradează. Învățământul din acest liceu este în curs de reorientare spre cererile de pe piața muncii, iar în acest sens atelierele necesită dotări.
6	Stadiul pregătirii proiectului	Studiu de fezabilitate - realizat.

**Costul proiectului**





1	Costul estimat total al proiectului	7.000.000 EUR
2	Posibilele surse de finanțare	Programul Operațional Regional Nord-Vest 2021-2027, Programul Operațional Incluziune și Demnitate Socială, surse proprii, alte surse de finanțare. Proiectul poate fi defalcat pe subcomponente, în funcție de criteriile din programele de finanțare concrete lansate.

## FIȘĂ PROIECT NR. 71

### Informații generale despre proiect

1	Titlul proiectului	Dotarea, modernizarea și/ sau extinderea Liceului Teoretic Carei/ campus
2	Domeniul de acțiune	F. Educație
3	Beneficiarul proiectului/ Parteneri, dacă este cazul	UAT Municipiul Carei/ Inspectoratul Școlar Județean Satu Mare

### Descrierea proiectului

1	Scopul general al proiectului	Creșterea atractivității municipiului Carei pentru locuitori, prin extindere/ modernizare/ echipare campus Liceul Teoretic Carei
2	Obiectivele proiectului	Asigurarea condițiilor fizice/ infrastructurale optime pentru derularea procesului educațional în cadrul campusului Liceului Teoretic Carei (incluzând fosta Școala Generală nr. 3)
3	Zonele țintă și/ sau grupurile țintă	Liceul Teoretic Carei (incluzând fosta Școala Generală nr. 3)
4	Principalele activități din proiect	Extinderea, modernizarea și echiparea campusului Liceului Teoretic Carei, constând în: - Reabilitarea clădirii fostei Școli Generale nr. 3 (reamenajarea sălilor de clasă și a laboratoarelor, extinderea corpului de clădire, spații exterioare etc.). - Construirea unei cantine în cadrul Liceului Teoretic Carei.
5	Justificarea proiectului (nevoi identificate)	La acest liceu au fost realizate investiții de anvergură în anii anteriori (2007 - 2020), însă lipsește o cantină pentru elevi, existența căreia ar crește considerabil atractivitatea acestei instituții de învățământ pentru elevi. De asemenea, clădirea fostei Școli Generale nr. 3 necesită o serie de investiții în infrastructura internă. Fațada clădirii a fost reabilitată izolarea termică s-a realizat parțial, însă la interior nu s-a intervenit deloc.
6	Stadiul pregătirii proiectului	Studiu de fezabilitate - realizat.

### Costul proiectului



1	Costul estimat total al proiectului	8.000.000 EUR
2	Posibilele surse de finanțare	Programul Operațional Regional Nord-Vest 2021-2027, Programul Operațional Incluziune și Demnitate Socială, surse proprii, alte surse de finanțare. Proiectul poate fi defalcat pe subcomponente, în funcție de criteriile din programele de finanțare concrete lansate.

## FIȘĂ PROIECT NR. 72

### Informații generale despre proiect

1	Titlul proiectului	Digitalizarea sistemului de învățământ din Carei
2	Domeniul de acțiune	F. Educație
3	Beneficiarul proiectului/ Parteneri, dacă este cazul	UAT Municipiul Carei/ Unitățile de învățământ din Carei/ Inspectoratul Școlar Județean Satu Mare

### Descrierea proiectului

1	Scopul general al proiectului	Creșterea nivelului de digitalizare la nivelul unităților de învățământ din Carei
2	Obiectivele proiectului	Dotarea unităților de învățământ din Carei cu echipamentele și tehnologia necesare creșterii nivelului de digitalizare; Pregătirea celor care vor utiliza dotările.
3	Zonele țintă și/ sau grupurile țintă	Unități de învățământ din Carei; Cadre didactice; Elevi
4	Principalele activități din proiect	Achiziționarea de echipamente IT; Formarea cadrelor didactice; Achiziționarea și utilizarea aplicațiilor IT utile procesului educațional; Pregătirea elevilor; Orice alte tipuri de activități care conduc la îndeplinirea obiectivelor.
5	Justificarea proiectului (nevoi identificate)	S-a constatat slaba corelare a ofertei educaționale și de formare profesională cu cererea de pe piața locală a muncii. Unul dintre efecte este și slaba digitalizare, care nu pregătește viitorii angajați pentru locuri de muncă unde digitalizarea sau utilizarea noilor tehnologii e importantă. Utilizarea noilor tehnologii digitale reprezintă o cale directă pentru a face școala mai atractivă pentru elevi, mai adaptată nevoilor și stilului lor de viață, mai eficientă în dezvoltarea competențelor, facilitând educația pe tot parcursul vieții. Este evident impactul digitalizării asupra societății și a pieței muncii, precum și asupra educației și formării. Avantajele se referă la o mai bună conectivitate, creșterea capacității de utilizare a dispozitivelor și a aplicațiilor digitale, nevoia de flexibilitate individuală și cererea acută de competențe digitale pe piața muncii. Pandemia Covid-19 a reconfigurat practicile educaționale ceea ce a arătat că predarea, învățarea și tehnologia sunt interdependente.
6	Stadiul pregătirii proiectului	Fișă de proiect



UNIUNEA EUROPEANĂ

Programul Operațional Capacitate Administrativă  
Competența face diferența!Instrumente Structurale  
2014-2020**Costul proiectului**

1	Costul estimat total al proiectului	5.000.000 EUR
2	Posibilele surse de finanțare	Programul Operațional Regional Nord-Vest 2021 -2027, OP 3 O Europă mai conectată prin creșterea mobilității/ P6 O regiune educată și incluzivă/ d (ii), <b>Planul Național de Redresare și Reziliență al României</b> / Componenta C7 Transformare digitală. Proiectul poate fi defalcat pe subcomponente, în funcție de criteriile din programele de finanțare concrete lansate.

**FIȘĂ PROIECT NR. 73****Informații generale despre proiect**

1	Titlul proiectului	Atestarea municipiului Carei ca stațiune turistică de interes național
2	Domeniul de acțiune	G. Patrimoniu, cultură și turism
3	Beneficiarul proiectului/ Parteneri, dacă este cazul	UAT Municipiul Carei

**Descrierea proiectului**

1	Scopul general al proiectului	Creșterea atractivității municipiului Carei pentru locuitori prin dezvoltarea infrastructurii specifice unei stațiuni turistice de interes național în municipiul Carei
2	Obiectivele proiectului	Atestarea municipiului Carei ca stațiune turistică de interes național Modernizarea/ extinderea și dotarea unităților turistice și de ospitalitate/alimentație publică
3	Zonele țintă și/ sau grupurile țintă	Municipiul Carei
4	Principalele activități din proiect	Atestarea municipiului Carei ca stațiune turistică de interes național Modernizarea/ extinderea și dotarea unităților turistice și de ospitalitate/alimentație publică
5	Justificarea proiectului (nevoi identificate)	Municipiul Carei se dorește a fi o stațiune turistică de interes național.
6	Stadiul pregătirii proiectului	Fișa de proiect



UNIUNEA EUROPEANĂ

Programul Operațional Capacitate Administrativă  
Competența face diferența!Instrumente Structurale  
2014-2020

### Costul proiectului

1	Costul estimat total al proiectului	500,000 EUR
2	Posibilele surse de finanțare	Programul Operațional Regional Nord-Vest 2021-2027, surse proprii, alte surse de finanțare. Proiectul poate fi defalcat pe subcomponente, în funcție de criteriile din programele de finanțare concrete lansate.

### FIȘĂ PROIECT NR. 74

#### Informații generale despre proiect

1	Titlul proiectului	Dezvoltarea integrată și durabilă a patrimoniului și turismului cultural în municipiul Carei - Complex Castel Karolyi și Parc Dendrologic - etapa II
2	Domeniul de acțiune	G.Patrimoniu, cultură și turism
3	Beneficiarul proiectului/ Parteneri, dacă este cazul	UAT Municipiul Carei

#### Descrierea proiectului

1	Scopul general al proiectului	Dezvoltarea integrată și durabilă a patrimoniului și turismului cultural în municipiul Carei
2	Obiectivele proiectului	Reabilitarea anexelor din cadrul ansamblului castelului; Reabilitarea Parcului dendrologic din municipiul Carei; Etapa II.
3	Zonele țintă și/ sau grupurile țintă	Castelul Karolyi și Parcul Dendrologic
4	Principalele activități din proiect	Reabilitare/ restaurare clădiri, modernizare instalații, dotare modernă, montare instalații de iluminat arhitectural etc.
5	Justificarea proiectului (nevoi identificate)	În zona centrală a municipiului Carei există o mare concentrare de monumente istorice și de clădiri cu o valoare arhitecturală ridicată, aflate într-o stare avansată de degradare. Acestea pot constitui atracții importante pentru turiști și vizitatori, prin includerea lor în pachete turistice care să includă și alte obiective din zonă, care au beneficiat deja de intervenții (spre exemplu, Castelul Karoly și Parcul Dendrologic, reabilitate prin POR 2007-2013). Cele mai reprezentative dintre acestea



		sunt Turnul de Apă și Anexele Castelului Karoly, ambele amplasate în curtea Parcului Dendrologic, în proximitatea Castelului).
6	Stadiul pregătirii proiectului	SF/ DTAC/ PT în lucru

### Costul proiectului

1	Costul estimat total al proiectului	10.000.000 EUR (+ 1.900.000 EUR Documentația tehnico-economică)
2	Posibilele surse de finanțare	Programul Operațional Regional Nord-Vest 2021-2027, surse proprii, alte surse de finanțare. Proiectul poate fi defalcat pe subcomponente, în funcție de criteriile din programele de finanțare concrete lansate.



UNIUNEA EUROPEANĂ

Programul Operațional Capacitate Administrativă  
Competența face diferența!Instrumente Structurale  
2014-2020**FIȘĂ PROIECT NR. 75****Informații generale despre proiect**

1	Titlul proiectului	Reabilitarea și modernizarea Centrului Cultural Carei
2	Domeniul de acțiune	G. Patrimoniu, cultură și turism
3	Beneficiarul proiectului/ Parteneri, dacă este cazul	UAT Municipiul Carei

**Descrierea proiectului**

1	Scopul general al proiectului	Creșterea calității vieții în municipiul Carei prin dezvoltarea infrastructurii necesare desfășurării activităților culturale în municipiul Carei
2	Obiectivele proiectului	Modernizarea, revitalizarea și extinderea dotărilor culturale; Susținerea evenimentelor culturale;
3	Zonele țintă și/ sau grupurile țintă	Centrul Cultural Carei
4	Principalele activități din proiect	Reabilitare, dotare cu echipamente specifice; Orice alte tipuri de activități care conduc la îndeplinirea obiectivelor.
5	Justificarea proiectului (nevoi identificate)	Posibilitatea de a organiza evenimente culturale în condiții adecvate va contribui la creșterea atractivității pentru localnici și pentru cei care vor dori să se stabilească în Carei pe viitor.
6	Stadiul pregătirii proiectului	Fișă de proiect

**Costul proiectului**

1	Costul estimat total al proiectului	1.000.000 EUR
2	Posibilele surse de finanțare	Programul Operațional Regional Nord-Vest 2021-2027, surse proprii, alte surse de finanțare. Proiectul poate fi defalcat pe subcomponente, în funcție de criteriile din programele de finanțare concrete lansate.





UNIUNEA EUROPEANĂ

Programul Operațional Capacitate Administrativă  
Competența face diferența!Instrumente Structurale  
2014-2020**FIȘĂ PROIECT NR. 76****Informații generale despre proiect**

1	Titlul proiectului	Ațiuni de marketing în vederea promovării potențialului turistic al municipiului Carei
2	Domeniul de acțiune	G. Patrimoniu, cultură și turism
3	Beneficiarul proiectului/ Parteneri, dacă este cazul	UAT Municipiul Carei

**Descrierea proiectului**

1	Scopul general al proiectului	Promovarea atractivității municipiului Carei pentru potențiali turiști, investitori și publicul larg
2	Obiectivele proiectului	Diversificarea produselor de marketing pentru promovarea orașului; Promovarea parteneriatelor public-private pentru dezvoltarea de acțiuni de creștere a atractivității municipiului Carei
3	Zonele țintă și/ sau grupurile țintă	Municipiul Carei Nivel național și internațional, inclusiv online Grup țintă: potențiali turiști, investitori, companii etc.
4	Principalele activități din proiect	Conceperea și elaborarea unor materiale de marketing ce vizează promovarea punctelor de atracție ale municipiului Carei; Identificarea de branduri locale; Dezvoltarea infrastructurii informative; Orice alte tipuri de activități care conduc la îndeplinirea obiectivelor.
5	Justificarea proiectului (nevoi identificate)	Reabilitarea Castelului Karoly a dovedit că turismul cultural poate fi o axă de dezvoltare a municipiului și că este necesară intensificarea acțiunilor de marketing, dar și identificarea de noi produse turistice pentru diversificarea ofertei, în paralel cu elaborarea de materiale promoționale. Nevoia de promovare a fost remarcată și de micile companii locale. Crearea de locuri de muncă este determinată și de investiții care trebuie atrase înspre Carei.
6	Stadiul pregătirii proiectului	Fișă de proiect

**Costul proiectului**

1	Costul estimat total al proiectului	600.000 EUR
---	-------------------------------------	-------------



2	Posibilele surse de finanțare	Programul Operațional Regional Nord-Vest 2021 -2027, Prioritatea 7 O regiune atractivă, e (i) Promovarea dezvoltării integrate și incluzive în domeniul social, economic și al mediului, precum și a culturii, a patrimoniului natural, a turismului durabil și a securității în zonele urbane; Componenta C7 Transformare digitală; alte surse de finanțare. Proiectul poate fi defalcat pe subcomponente, în funcție de criteriile din programele de finanțare concrete lansate.
---	-------------------------------	--



UNIUNEA EUROPEANĂ

Programul Operațional Capacitate Administrativă  
Competența face diferența!Instrumente Structurale  
2014-2020**FIȘĂ PROIECT NR. 77****Informații generale despre proiect**

1	Titlul proiectului	Integrarea obiectivelor de patrimoniu antropic din municipiul Carei, în circuite turistice
2	Domeniul de acțiune	G. Patrimoniu, cultură și turism
3	Beneficiarul proiectului/ Parteneri, dacă este cazul	UAT Municipiul Carei

**Descrierea proiectului**

1	Scopul general al proiectului	Promovarea atractivității municipiul Carei pentru potențiali turiști, investitori și publicul larg
2	Obiectivele proiectului	Promovarea Municipiul Carei ca destinație turistică
3	Zonele țintă și/ sau grupurile țintă	Municipiul Carei
4	Principalele activități din proiect	Identificarea / actualizarea listei obiectivelor de patrimoniu antropic Conceperea și elaborarea unor materiale de marketing ce vizează promovarea punctelor de atracție ale municipiului Carei; Integrarea obiectivelor de patrimoniu antropic în pachetul de promovare turistică a Municipiului Carei. Orice alte tipuri de activități care conduc la îndeplinirea obiectivelor.
5	Justificarea proiectului (nevoi identificate)	Turismul poate fi o axă de dezvoltarea a municipiului și este necesară intensificarea acțiunilor de marketing, dar și identificarea de noi produse turistice pentru diversificarea ofertei, în paralel cu elaborarea de materiale promoționale.
6	Stadiul pregătirii proiectului	Fișă de proiect

**Costul proiectului**

1	Costul estimat total al proiectului	200.000 EUR
2	Posibilele surse de finanțare	Proiectul poate fi defalcat pe subcomponente, în funcție de criteriile din programele de finanțare concrete lansate.



UNIUNEA EUROPEANĂ

Programul Operațional Capacitate Administrativă  
Competența face diferența!Instrumente Structurale  
2014-2020

## G. Social

## FIȘĂ PROIECT NR. 78

## Informații generale despre proiect

1	Titlul proiectului	Incluziunea comunitatilor marginalizate din municipiul Carei
2	Domeniul de acțiune	H. Social
3	Beneficiarul proiectului/ Parteneri, dacă este cazul	UAT Municipiul Carei/ GAL Carei

## Descrierea proiectului

1	Scopul general al proiectului	Creșterea calității vieții în municipiul Carei, la nivelul tuturor grupurilor sociale, prin intervenții integrate
2	Obiectivele proiectului	Asigurarea infrastructurii sociale în zonele urbane marginalizate , inclusiv a necesarului de locuințe sociale (care să răspundă la cel puțin 300 de solicitări); Asigurarea accesului egal la servicii de sănătate a grupurilor vulnerabile din Carei; Sprijin pentru adaptarea serviciilor educaționale la contextul învățării la distanță și lucrului de acasă; Facilitarea ocupării șomerilor și persoanelor inactive; Asigurarea accesului egal la asistență medicală, inclusiv asistență medicală primară; Promovarea incluziunii sociale și inovării sociale; Valorificarea diversității etnice;
3	Zonele țintă și/ sau grupurile țintă	Zonele urbane marginalizate și zone funcționale aferente/ Carei Grupuri dezavantajate, populația generală
4	Principalele activități din proiect	Actualizarea limitelor zonelor urbane marginalizate Acțiuni de sprijin (formare, consiliere, medierea muncii) acordate tinerilor, în vederea integrării pe piața muncii; Servicii de asistență pentru ocupare pentru categoriile vulnerabile, inclusiv creșterea ocupării femeilor; Dezvoltarea culturii antreprenoriale, sprijinirea antreprenoriatului și a economiei sociale; Dezvoltarea mecanismelor de anticipare a competențelor și de monitorizare a politicilor active de ocupare; Dezvoltarea dialogului social și implicarea partenerilor sociali în

		<p>implementarea politicilor de ocupare, inclusiv prin creșterea capacității acestora;</p> <p>Acțiuni de promovare a îmbătrânirii active;</p> <p>Sprrijin pentru creșterea participării la învățarea pe parcursul întregii vieți pentru asigurarea tranzițiilor pe piața muncii și a mobilității profesionale a angajaților.</p> <p>Orice alte tipuri de activități care conduc la îndeplinirea obiectivelor.</p>
5	Justificarea proiectului (nevoi identificate)	<p>S-a constatat nevoia de intervenții integrate pentru reducerea numărului de persoane aflate în risc de sărăcie sau exclusiune socială în zonele urbane marginalizate identificate și validate la nivelul municipiului Carei, alături de îmbunătățirea calității vieții, creșterea coeziunii sociale, îmbunătățirea mediului de viață și creșterea economică în municipiu. Situațiile de deprivare materială severă îngreunează accesul unui număr însemnat de persoane la ocuparea formală. Lipsa motivației și lipsa unei educații privind viața profesională fac neatractive locurile de muncă existente pentru mulți adulți din zonele urbane marginalizate din Carei. Starea de sănătate a multor locuitori ai acestor zone este precară, iar educația pentru un trai sănătos lipsește, consecințele perpetuându-se de la o generație la alta.</p> <p>Educația copiilor a fost afectată de pandemia Covid-19, zeci de copii neparticipând la cursurile online, din diverse motive, influențate și de situația socio-economică în care se află familiile lor. O altă problemă identificată e aceea că în ultima perioadă s-au desființat câteva servicii sociale private.</p>
6	Stadiul pregătirii proiectului	Fișă de proiect

#### Costul proiectului

1	Costul estimat total al proiectului	10.000.000 EUR
2	Posibilele surse de finanțare	Programul Operațional Incluziune și Demnitate Socială/ P1 Dezvoltare Locală plasată sub Responsabilitatea Comunității, Programul Operațional Regional Nord-Vest 2021-2027/ OP 3/ P6/ d(ii), Interreg Romania-Ungaria, PO 4 – o regiune transfrontalieră mai socială, Alte surse de finanțare. Proiectul poate fi defalcat pe subcomponente, în funcție de criteriile din programele de finanțare concrete lansate.



UNIUNEA EUROPEANĂ

Programul Operațional Capacitate Administrativă  
Competența face diferența!Instrumente Structurale  
2014-2020

## FIȘĂ PROIECT NR. 79

## Informații generale despre proiect

1	Titlul proiectului	Centru de zi pentru copii dezavantajați din municipiul Carei
2	Domeniul de acțiune	H. Social
3	Beneficiarul proiectului/ Parteneri, dacă este cazul	UAT Municipiul Carei, Crucea Roșie Satu Mare

## Descrierea proiectului

1	Scopul general al proiectului	Asigurarea unui program tip <i>after school</i> pentru 60 de copii proveniți din familii dezavantajate
2	Obiectivele proiectului	Asigurarea condițiilor de bază necesare pentru educația a 60 de copii; Sprijinirea programelor de tip „ <i>afterschool</i> ”; Îmbunătățirea serviciilor sociale, de îngrijire familială și a serviciilor de îngrijire în cadrul comunității;
3	Zonele țintă și/ sau grupurile țintă	Municipiul Carei
4	Principalele activități din proiect	Identificarea locației; Dezvoltare program <i>after school</i> ; Asigurare masă prânz pentru copii; Atragerea părinților în activități educative, cu scopul reducerii abandonului școlar; Atragerea copiilor și derularea programului de <i>after school</i> .
5	Justificarea proiectului (nevoi identificate)	În trecut a existat o asociație care a asigurat acest serviciu în cadrul comunității, însă din cauza lipsei de fonduri nu a mai putut continua activitatea, cei aproximativ 60 de copii rămânând fără acest pachet de servicii bază.
6	Stadiul pregătirii proiectului	Fișă de proiect

## Costul proiectului



1	Costul estimat total al proiectului	Aprox. 85.000 EUR/ an
2	Posibilele surse de finanțare	Programul Operațional Incluziune și Demnitate Socială, Prioritatea Dezvoltare Locală plasată sub Responsabilitatea Comunității, buget local, alte surse de finanțare. Proiectul poate fi defalcat pe subcomponente, în funcție de criteriile din programele de finanțare concrete lansate.



UNIUNEA EUROPEANĂ

Programul Operațional Capacitate Administrativă  
Competența face diferența!Instrumente Structurale  
2014-2020**FIȘĂ PROIECT NR. 80****Informații generale despre proiect**

1	Titlul proiectului	Centru de zi pentru persoane vârstnice din municipiul Carei
2	Domeniul de acțiune	H. Social
3	Beneficiarul proiectului/ Parteneri, dacă este cazul	UAT Municipiul Carei

**Descrierea proiectului**

1	Scopul general al proiectului	Viață decentă pentru persoanele vârstnice
2	Obiectivele proiectului	Asigurarea unui adăpost cu servicii de îngrijire a persoanelor vârstnice; Asigurarea unui centru de zi pentru socializarea persoanelor vârstnice.
3	Zonele țintă și/ sau grupurile țintă	Municipiul Carei
4	Principalele activități din proiect	Identificarea locației potrivite; Amenajarea și dotarea centrului; Dezvoltarea programului pentru vârstnici; Angajarea de personal; Punerea în funcțiune a centrului.
5	Justificarea proiectului (nevoi identificate)	Durata medie de viață a crescut semnificativ în ultimii zeci de ani, dar starea de sănătate actuală a populației tinere și de vârstă mijlocie, precum și calitatea serviciilor medicale, influențează în mod hotărâtor felul în care va evolua speranța de viață. Dizabilitatea sau dependența vor conduce la creșterea nevoii de îngrijiri de lungă durată. Astfel, e necesară dezvoltarea infrastructurii adecvate pentru furnizarea unor servicii sociale care să răspundă provocărilor socio-demografice și să ofere alternative de petrecere a timpului liber pentru vârstnicii din Carei.
6	Stadiul pregătirii proiectului	Fișă de proiect

**Costul proiectului**

1	Costul estimat total al proiectului	2.500.000 EUR
---	-------------------------------------	---------------





2	Posibilele surse de finanțare	Programul Operațional Regional Nord-Vest 2021-2027, Programul Operațional Incluziune și Demnitate Socială / Prioritatea Dezvoltare Locală plasată sub Responsabilitatea Comunității și Prioritatea Protejarea dreptului la demnitate social, buget local, surse proprii, alte surse de finanțare. Proiectul poate fi defalcat pe subcomponente, în funcție de criteriile din programele de finanțare concrete lansate.
---	-------------------------------	--



UNIUNEA EUROPEANĂ

Programul Operațional Capacitate Administrativă  
Competența face diferența!Instrumente Structurale  
2014-2020**FIȘĂ PROIECT NR. 81****Informații generale despre proiect**

1	Titlul proiectului	Centru rezidențial pentru vârstnici/ seniori din municipiul Carei
2	Domeniul de acțiune	H. Social
3	Beneficiarul proiectului/ Parteneri, dacă este cazul	UAT Municipiul Carei

**Descrierea proiectului**

1	Scopul general al proiectului	Asigurarea unei vieți decente pentru persoanele vârstnice, prin crearea unui Centru rezidențial pentru vârstnici/ seniori.
2	Obiectivele proiectului	Crearea unui Centru rezidențial pentru vârstnici/ seniori.
3	Zonele țintă și/ sau grupurile țintă	Municipiul Carei
4	Principalele activități din proiect	Identificarea locației potrivite; Amenajarea și dotarea centrului; Dezvoltarea programului pentru vârstnici; Angajarea de personal; Punerea în funcțiune a centrului.
5	Justificarea proiectului (nevoi identificate)	Durata medie de viață a crescut semnificativ în ultimii zeci de ani, dar starea de sănătate actuală a populației tinere și de vârstă mijlocie, precum și calitatea serviciilor medicale, influențează în mod hotărâtor felul în care va evolua speranța de viață. Dizabilitatea sau dependența vor conduce la creșterea nevoii de îngrijiri de lungă durată. Astfel, e necesară dezvoltarea infrastructurii adecvate pentru furnizarea unor servicii sociale care să răspundă provocărilor socio-demografice și să ofere alternative de petrecere a timpului liber pentru vârstnicii din Carei.
6	Stadiul pregătirii proiectului	Fișă de proiect

**Costul proiectului**



1	Costul estimat total al proiectului	5.000.000 EUR
2	Posibilele surse de finanțare	Buget local, surse proprii, alte surse de finanțare. Proiectul poate fi defalcat pe subcomponente, în funcție de criteriile din programele de finanțare concrete lansate.



UNIUNEA EUROPEANĂ

Programul Operațional Capacitate Administrativă  
Competența face diferența!Instrumente Structurale  
2014-2020

## FIȘĂ PROIECT NR. 82

## Informații generale despre proiect

1	Titlul proiectului	Campanii de conștientizare asupra problemelor sociale în municipiul Carei
2	Domeniul de acțiune	H. Social
3	Beneficiarul proiectului/ Parteneri, dacă este cazul	UAT Municipiul Carei, Crucea Roșie Satu Mare

## Descrierea proiectului

1	Scopul general al proiectului	Creșterea gradului de conștientizare a populației municipiului asupra problemelor sociale puțin vizibile
2	Obiectivele proiectului	Campanii de conștientizare și educare desfășurate în colaborare cu organizații de profil
3	Zonele țintă și/ sau grupurile țintă	Municipiul Carei
4	Principalele activități din proiect	Desfășurarea unei serii de campanii de conștientizare pe teme: - discriminarea și angajabilitatea romilor; - abuzuri în cadrul familiilor dezavantajate; - educație sexuală în cazul tinerelor din medii dezavantajate (problema mamelor minore); - fenomenul <i>bullying</i> -ului în școli (ca una din cauzele abandonului școlar); - fenomenul consumului de droguri în rândul copiilor/ tinerilor.
5	Justificarea proiectului (nevoi identificate)	În zonele urbane marginalizate din Carei, datele au evidențiat un număr însemnat de persoane care au abandonat de timpuriu școala. În lipsa a minimum 8 clase, accesul la locurile de muncă este îngreunat. Schimbările înregistrate pe piața muncii, lipsa calificării, la care se adaugă frecvente atitudini discriminatorii, fac dificilă angajabilitatea romilor. În familiile dezavantajate sunt des întâlnite probleme precum abuzuri sau lipsa educației sexuale. Copiii care provin din medii dezavantajate sunt supuși fenomenul <i>bullying</i> -ului în școli, fapt care poate conduce inclusiv la abandonul școlar. Consumul de droguri este un pericol social care trebuie și poate fi prevenit inclusiv prin campanii de conștientizare.
6	Stadiul pregătirii proiectului	Fișă de proiect



### Costul proiectului

1	Costul estimat total al proiectului	250.000 EUR
2	Posibilele surse de finanțare	Programul Operațional Incluziune și Demnitate Socială, Prioritatea Dezvoltare Locală plasată sub Responsabilitatea Comunității, buget local, alte surse de finanțare. Proiectul poate fi defalcat pe subcomponente, în funcție de criteriile din programele de finanțare concrete lansate.



UNIUNEA EUROPEANĂ

Programul Operațional Capacitate Administrativă  
Competența face diferența!Instrumente Structurale  
2014-2020**FIȘĂ PROIECT NR. 83****Informații generale despre proiect**

1	Titlul proiectului	Reabilitare (clădiri spre Urziceni)/ Construire locuințe de necesitate în municipiul Carei
2	Domeniul de acțiune	H. Social
3	Beneficiarul proiectului/ Parteneri, dacă este cazul	UAT Municipiul Carei

**Descrierea proiectului**

1	Scopul general al proiectului	Reabilitare (clădiri spre Urziceni), inclusiv cu scopul construirii unor locuințe de necesitate
2	Obiectivele proiectului	Asigurarea unor locații temporare / de necesitate pentru persoane vulnerabile din Carei
3	Zonele țintă și/ sau grupurile țintă	Municipiul Carei, clădiri Urziceni,
4	Principalele activități din proiect	Reabilitare (clădiri spre Urziceni) inclusiv modernizarea și extinderea sistemelor de încălzire centralizată și sisteme de producție de energie la nivel de gospodărie
5	Justificarea proiectului (nevoi identificate)	Datorită faptului că unii locatari ai clădirilor puse la dispoziție de UAT nu reușesc să o întrețină și / sau să plătească cheltuielile, ei trebuie adăpostite temporar în locații adecvate.
6	Stadiul pregătirii proiectului	Fișă de proiect

**Costul proiectului**

1	Costul estimat total al proiectului	1.200.000 EUR
2	Posibilele surse de finanțare	Buget local, alte surse de finanțare. Proiectul poate fi defalcat pe subcomponente, în funcție de criteriile din programele de finanțare concrete lansate.



UNIUNEA EUROPEANĂ

Programul Operațional Capacitate Administrativă  
Competența face diferența!Instrumente Structurale  
2014-2020**FIȘĂ PROIECT NR. 84****Informații generale despre proiect**

1	Titlul proiectului	Sisteme de brățări pentru monitorizarea vârstnicilor vulnerabili din municipiul Carei
2	Domeniul de acțiune	H. Social
3	Beneficiarul proiectului/ Parteneri, dacă este cazul	UAT Municipiul Carei

**Descrierea proiectului**

1	Scopul general al proiectului	Măsurile de sprijinire privind asistența socială a vârstnicilor în acord legile în vigoare.
2	Obiectivele proiectului	Dezvoltarea unor sisteme de brățări pentru monitorizarea vârstnicilor vulnerabili
3	Zonele țintă și/ sau grupurile țintă	Municipiul Carei
4	Principalele activități din proiect	Identificarea persoanelor vulnerabile și construirea unei baze de date actualizate periodic Dezvoltarea sistemului de monitorizare a persoanelor vulnerabile și achiziția echipamentelor necesare Punerea în funcțiune a sistemului și prestarea serviciilor sociale aferente.
5	Justificarea proiectului (nevoi identificate)	Îmbătrânirea populației este un fenomen general la nivel național. Nevoia pentru servicii integrate pentru această categorie este tot mai mare, însă soluții viabile se pot identifica cu ajutorul domeniului IT. Lipsa acută de personal specializat poate fi parțial suplinit de soluții digitale de tipul celui prezentat.
6	Stadiul pregătirii proiectului	Fișă de proiect

**Costul proiectului**

1	Costul estimat total al proiectului	800.000 EUR
2	Posibilele surse de finanțare	Buget local, alte surse de finanțare. Proiectul poate fi defalcat pe subcomponente, în funcție de criteriile din programele de finanțare concrete lansate.



UNIUNEA EUROPEANĂ

Programul Operațional Capacitate Administrativă  
Competența face diferență!Instrumente Structurale  
2014-2020**FIȘĂ PROIECT NR. 85****Informații generale despre proiect**

1	Titlul proiectului	Construire locuințe sociale în municipiul Carei
2	Domeniul de acțiune	H. Social
3	Beneficiarul proiectului/ Parteneri, dacă este cazul	UAT Municipiul Carei

**Descrierea proiectului**

1	Scopul general al proiectului	Creșterea calității vieții în municipiul Carei, la nivelul tuturor grupurilor sociale, prin construirea de locuințe sociale.
2	Obiectivele proiectului	Asigurarea infrastructurii sociale în zonele urbane marginalizate, inclusiv a necesarului de locuințe sociale (care să răspundă la cel puțin 300 de solicitări).
3	Zonele țintă și/ sau grupurile țintă	Zonele urbane marginalizate și zone funcționale aferente/ Carei Grupuri dezavantajate, populația generală
4	Principalele activități din proiect	Identificare nevoi Identificare terenuri/spații care pot fi reconstruite Elaborare documentații aferente Lucrări de construcții/amenajări etc. Orice alte tipuri de activități care conduc la îndeplinirea obiectivelor.
5	Justificarea proiectului (nevoi identificate)	S-a constatat nevoia de intervenții integrate pentru reducerea numărului de persoane aflate în risc de sărăcie sau excluziune socială în zonele urbane marginalizate identificate și validate la nivelul municipiului Carei, alături de îmbunătățirea calității vieții, inclusiv prin asigurarea unor spații locative care să permită un trai decent.
6	Stadiul pregătirii proiectului	Fișă de proiect

**Costul proiectului**

1	Costul estimat total al proiectului	4,000,000 EUR
2	Posibilele surse de finanțare	Planul Național de Redresare și Reziliență al României, Buget local, alte surse de finanțare. Proiectul poate fi defalcat pe subcomponente, în funcție de criteriile din programele de finanțare concrete lansate.





UNIUNEA EUROPEANĂ

Programul Operațional Capacitate Administrativă  
Competența face diferența!Instrumente Structurale  
2014-2020

## H. Economie

## FIȘĂ PROIECT NR. 86

## Informații generale despre proiect

1	Titlul proiectului	Sprijinirea competitivității IMM-urilor în municipiul Carei
2	Domeniul de acțiune	I. Economie
3	Beneficiarul proiectului/ Parteneri, dacă este cazul	UAT Municipiul Carei

## Descrierea proiectului

1	Scopul general al proiectului	Dezvoltarea vieții economice în municipiul Carei, prin creșterea gradului de conștientizare și atractivitate a produselor și serviciilor locale, prin sprijinirea angajabilității și promovarea turismului
2	Obiectivele proiectului	O mai bună promovare a produselor locale și a consumului; Crearea de locuri de muncă în domeniul serviciilor; Creșterea numărului de angajați/ industria hotelieră, alimentație publică etc.; O mai bună promovare a oportunităților de angajare, în vederea creșterii angajabilității și stabilizării populației; Sprijinirea dezvoltării competențelor resurselor umane din IMM.
3	Zonele țintă și/ sau grupurile țintă	Municipiul Carei Populația municipiului Carei Potențiali turiști
4	Principalele activități din proiect	Crearea unei platforme de promovare a produselor/ serviciilor locale; Organizare de târguri de promovare a produselor locale etc. Organizare simpozioane, târguri și alte asemenea evenimente de promovare a afacerilor și parteneriatelor; Organizarea unor evenimente de formare în domenii relevante; Orice alte tipuri de activități care conduc la îndeplinirea obiectivelor.
5	Justificarea proiectului (nevoi identificate)	Lipsa forței de muncă calificate reprezintă un obstacol în calea dezvoltării afacerilor și reprezintă o amenințare serioasă pentru funcționarea zilnică a companiilor locale. Carei joacă un rol important în procesele economice și pe piața muncii la nivelul județului Satu Mare, de aceea e nevoie de un sprijin susținut pentru valorificarea atuurilor locale și dezvoltarea economică a municipiului.



6	Stadiul pregătirii proiectului	Fișă de proiect
---	--------------------------------	-----------------

### Costul proiectului

1	Costul estimat total al proiectului	200.000 EUR
2	Posibilele surse de finanțare	Programul Operațional Regional Nord-Vest 2021-2027, P7 O regiune atractivă, Programul Operațional Dezvoltare Durabilă 2021-2027, Interreg/ Romania–Ungaria 2021–2027, buget local, alte surse de finanțare. Proiectul poate fi defalcat pe subcomponente, în funcție de criteriile din programele de finanțare concrete lansate.



UNIUNEA EUROPEANĂ

Programul Operațional Capacitate Administrativă  
Competența face diferența!Instrumente Structurale  
2014-2020**FIȘĂ PROIECT NR. 87****Informații generale despre proiect**

1	Titlul proiectului	Dezvoltarea infrastructurii de sprijin a mediului de afaceri din municipiul Carei
2	Domeniul de acțiune	I. Economie
3	Beneficiarul proiectului/ Parteneri, dacă este cazul	UAT Municipiul Carei

**Descrierea proiectului**

1	Scopul general al proiectului	Dezvoltarea mediului de afaceri din Carei, prin dezvoltarea infrastructurii de sprijin pentru IMM
2	Obiectivele proiectului	Promovarea antreprenoriatului prin înființarea, dezvoltarea și operaționalizarea incubatoarelor și acceleratoarelor de afaceri, parcurilor tehnologice și științifice, inclusiv parcuri smart cu impact la nivel regional; Sprijinirea creării de incubatoare de afaceri; Dezvoltarea de parcuri industriale; Dezvoltarea unor unități de cercetare-dezvoltare; Promovarea la nivelul mediului de afaceri.
3	Zonele țintă și/ sau grupurile țintă	Municipiul Carei Mediul de afaceri Alți factori interesați
4	Principalele activități din proiect	Promovare concept incubator de afaceri, beneficii rețelare la nivelul factorilor interesați; Invitarea companiilor la întâlniri pentru stabilirea obiectivelor promovate; Crearea incubatoarelor: stabilire obiective, rezultate scontate, reguli interne de organizare; Prezentarea ofertelor pe piață; Editarea materialelor de promovare; Facilitarea întâlnirilor dintre factori interesați; Crearea infrastructurii și promovarea ei (de exemplu, hub-uri de investiții); Promovare hub-urilor de investiții și punerea la dispoziția investitorilor asigurând infrastructura necesară, inclusiv energie, apă și telecomunicații, străzi finisate, trotuare, iluminat și amenajarea teritoriului; Orice alte tipuri de activități care conduc la îndeplinirea obiectivelor.

5	Justificarea proiectului (nevoi identificate)	<p>E nevoie de clustere economice create pe baza activelor unice precum: expertiză tehnică, cunoștințe locale, patrimoniu istoric, peisaj și active naturale, capital social, valori și locație. Carei are activele necesare de utilizat pentru a crea astfel de grupuri (rețele).</p> <p>Grupurile (rețelele) economice apar ca urmare a expertizei locale și în lumina cererii locale. Specializarea grupului (a rețelei) atrage companii similare în zonă. Acestea sporesc competitivitatea și îmbunătățesc produsele fabricate și serviciile administrate de un anumit grup (rețea). Ca urmare, reputația grupului se îmbunătățește, cererea pentru produsele sale crește, iar alte companii caută să își mute activitatea în zonă.</p> <p>Pentru dezvoltarea mediului de afaceri e nevoie de infrastructură, de investiții publice sau publice-private în hub-uri de afaceri, precum:</p> <ul style="list-style-type: none"> <li>• Proprietăți industriale (constând din parcele învecinate de teren, de multe ori de zeci sau sute de hectare, divizate în parcele deservite);</li> <li>• Parcuri industriale ( sub formă de parcuri industriale cu unele clădiri, cum ar fi depozite și birouri, pregătite pentru a fi ocupate);</li> <li>• Parcuri de afaceri (de obicei sub formă de clădiri deservite, în principal birouri sau facilități pentru vânzare cu amănuntul);</li> <li>• Parcuri de birouri (parcuri de afaceri destinate exclusiv pentru birouri deservite);</li> <li>• Parcuri de investiții specializate (poziționate și marcate ca parcuri științifice sau tehnologice și care încorporează facilități și stimulente specifice destinate să atragă investitori în sectoare economice specifice).</li> </ul>
6	Stadiul pregătirii proiectului	Fișă de proiect

### Costul proiectului

1	Costul estimat total al proiectului	500.000 EUR
2	Posibilele surse de finanțare	Programul Operațional Regional Nord-Vest 2021-2027, O1 (a (iii) Intensificarea creșterii durabile și a competitivității IMM-urilor și crearea de locuri de muncă în cadrul IMM-urilor, inclusiv prin investiții productive), buget local, alte surse de finanțare. Proiectul poate fi defalcat pe subcomponente, în funcție de criteriile din programele de finanțare concrete lansate.



UNIUNEA EUROPEANĂ

Programul Operațional Capacitate Administrativă  
Competența face diferența!Instrumente Structurale  
2014-2020

## FIȘĂ PROIECT NR. 88

## Informații generale despre proiect

1	Titlul proiectului	Economie inteligentă în municipiul Carei
2	Domeniul de acțiune	I. Economie
3	Beneficiarul proiectului/ Parteneri, dacă este cazul	UAT Municipiul Carei

## Descrierea proiectului

1	Scopul general al proiectului	Facilitarea dezvoltării agenților economici prin dezvoltarea de soluții SMART la nivelul UAT
2	Obiectivele proiectului	Simplificarea relaționării unităților economice cu instituțiile statului și alți factori interesați din comunitate
3	Zonele țintă și/ sau grupurile țintă	Municipiul Carei
4	Principalele activități din proiect	Dezvoltarea / achiziția de aplicații de tipul one stop shop pentru mediul de afaceri, platforme de atragere investiții, centre de inovare locală, marketplace de produse locale, FABlab, dezvoltarea laboratoarelor vii (living labs) pentru soluții de tip smart city, etc.
5	Justificarea proiectului (nevoi identificate)	Este necesară alinierea cu tendințele curente la nivel mondial și în domeniul economic, respectiv a relației agenților economici cu factorii interesați din comunitate, începând cu UAT.
6	Stadiul pregătirii proiectului	Fișă de proiect

## Costul proiectului

1	Costul estimat total al proiectului	2.000.000 EUR
2	Posibilele surse de finanțare	<b>Planul Național de Redresare și Reziliență al României</b> / Componenta C7 Transformare digitală. Proiectul poate fi defalcat pe subcomponente, în funcție de criteriile din programele de finanțare concrete lansate.

## I. Mediu

### FIȘĂ PROIECT NR. 89

#### Informații generale despre proiect

1	Titlul proiectului	Realizare stație compost și peleți din deșeuri biodegradabile în municipiul Carei
2	Domeniul de acțiune	J. Mediu
3	Beneficiarul proiectului/ Parteneri, dacă este cazul	UAT Municipiul Carei

#### Descrierea proiectului

1	Scopul general al proiectului	Dezvoltare urbană prin valorificarea deșeurilor biodegradabile, contribuind astfel la dezvoltarea durabilă, la valorificarea resurselor naturale locale
2	Obiectivele proiectului	Utilizarea deșeurilor biodegradabile (frunze, crengi), provenite din spațiile verzi ale orașului, în scopul fabricării peleților, ce vor deveni o a doua sursă de încălzire pentru clădirile publice
3	Zonele țintă și/ sau grupurile țintă	Municipiul Carei
4	Principalele activități din proiect	Crearea unei unități de producție; Achiziționarea echipamentelor; Punerea în funcțiune a unității de producție; Orice alte tipuri de activități care conduc la îndeplinirea obiectivelor.
5	Justificarea proiectului (nevoi identificate)	Necesitatea identificării unor soluții economice pentru încălzirea unităților școlare din municipiu este din ce în ce mai importantă. Una dintre soluții este utilizarea peleților realizați în Carei. Au fost identificate o serie de avantaje ale utilizării peleților din lemn în centralele de producere a energie termice: reprezintă o sursă de energie ecologică, curată; conferă o autonomie ridicată a instalației; în funcție de volumul depozitului de peleți utilizat, ajungându-se la o periodicitate a realimentării de la 2-3 zile până la 30-60 zile. Automatizarea centralei pe peleți duce de asemenea la creșterea autonomiei și a randamentului prin posibilitatea modulării puterii în funcție de necesarul termic, fiind neutrii din punct de vedere al emisiilor de CO <sub>2</sub> , acestea sunt foarte reduse; emisia de fum rezultată în urma arderii este foarte redusă; cenușa rezultată este în cantități mici (în cazul utilizării peleților de calitate), ea putând fi folosită ca



UNIUNEA EUROPEANĂ



Programul Operațional Capacitate Administrativă  
Competența face diferența!



Instrumente Structurale  
2014-2020

		îngrășământ natural; costurile aferente exploatării raportate la aceeași putere obținută cu o centrală pe gaz în condensajie sunt aproximativ identice; randamentul arderii comparativ cu folosirea lemnului este mai mare.
6	Stadiul pregătirii proiectului	Fișă de proiect

### Costul proiectului

1	Costul estimat total al proiectului	2.000.000 EUR
2	Posibilele surse de finanțare	Programul Operațional Dezvoltare Durabilă 2021-2027, Programul Operațional Regional Nord-Vest 2021-2027 (OP2/ P3 (O regiune cu orașe prietenoase cu mediu)/ P3/ b(i), <b>Planul Național de Redresare și Reziliență al României</b> / Componenta 3, alte surse. Proiectul poate fi defalcat pe subcomponente, în funcție de criteriile din programele de finanțare concrete lansate.



UNIUNEA EUROPEANĂ

Programul Operațional Capacitate Administrativă  
Competența face diferența!Instrumente Structurale  
2014-2020**FIȘĂ PROIECT NR. 90****Informații generale despre proiect**

1	Titlul proiectului	Implementarea unor măsuri complementare privind managementul deșeurilor urbane în municipiul Carei
2	Domeniul de acțiune	J. Mediu
3	Beneficiarul proiectului/ Parteneri, dacă este cazul	UAT Municipiul Carei

**Descrierea proiectului**

1	Scopul general al proiectului	Dezvoltare urbană prin managementul deșeurilor urbane/gestionarea eficientă a deșeurilor produse în municipiul Carei
2	Obiectivele proiectului	Gestionarea eficientă a deșeurilor produse în municipiul Carei; Promovarea importanței gestionării deșeurilor și efectele asupra mediului înconjurător.
3	Zonele țintă și/ sau grupurile țintă	Municipiul Carei/ Populația generală, companii
4	Principalele activități din proiect	Acțiuni de gestionare și colectarea selectivă; Acțiuni de conștientizare privind colectarea selectivă; Acțiuni de colectare a compostului; Achiziția de echipamente: Dezvoltarea de aplicații pentru colectarea și afișarea în timp real a datelor de mediu, Echiparea cu infrastructură pentru colectare date (senzori, camere, bucle inductive etc.), Dezvoltarea/ Achiziționarea/ Utilizarea de aplicații pentru încurajarea reciclării și colectării selective a deșeurilor; Orice alte tipuri de activități care conduc la îndeplinirea obiectivelor.
5	Justificarea proiectului (nevoi identificate)	Printre obiectivele de maximă prioritate referitoare la politica UE în domeniul gestionării deșeurilor, identificăm: reducerea cantităților de deșeuri generate; maximizarea reutilizării și reciclării; minimizarea incinerării deșeurilor – doar pentru materialele care nu sunt reciclabile. La nivel european, dar și național, se încurajează în primul rând prevenirea sau reducerea cantităților de deșeuri generate și reducerea gradului de pericolozitate al acestora, reutilizarea și abia apoi valorificarea deșeurilor prin reciclare, și alte operațiuni de valorificare, cum ar fi valorificarea energetică. Depozitarea deșeurilor menajere în



		spații neamenajate duc la scăderea calității solului și infestarea pânzei de apă freatică.
6	Stadiul pregătirii proiectului	Fișă de proiect

### Costul proiectului

1	Costul estimat total al proiectului	700.000 EUR
2	Posibilele surse de finanțare	Programul Operațional Regional Nord-Vest 2021-2027/ Prioritatea 3 O regiune cu orașe prietenoase cu mediul, b (vii) Creșterea protecției și conservării naturii, a biodiversității și a infrastructurii verzi, inclusiv în zonele urbane, precum și reducerea tuturor formelor de poluare, <b>Planul Național de Redresare și Reziliență al României</b> / Componenta 3, buget local, alte surse de finanțare. Proiectul poate fi defalcat pe subcomponente, în funcție de criteriile din programele de finanțare concrete lansate.



UNIUNEA EUROPEANĂ

Programul Operațional Capacitate Administrativă  
Competența face diferența!Instrumente Structurale  
2014-2020**FIȘĂ PROIECT NR. 91****Informații generale despre proiect**

1	Titlul proiectului	Reabilitare luciul de apă din zona Șomoș
2	Domeniul de acțiune	J. Mediu
3	Beneficiarul proiectului/ Parteneri, dacă este cazul	UAT Municipiul Carei

**Descrierea proiectului**

1	Scopul general al proiectului	Creșterea atractivității municipiul Carei prin reabilitarea luciului de apă din zona Șomoș
2	Obiectivele proiectului	Reabilitarea luciului de apă din parcul Șomoș; Promovarea investiției.
3	Zonele țintă și/ sau grupurile țintă	Zona Șomoș, municipiul Carei/ Populația generală
4	Principalele activități din proiect	Curățarea malurilor de vegetația crescută necontrolat; Curățarea luciului de apă de vegetația de suprafață și a albiei; Alte lucrări de reabilitare a malului (montare băncuțe, plantare arbori, realizare cărări etc.); Orice alte tipuri de activități care conduc la îndeplinirea obiectivelor.
5	Justificarea proiectului (nevoi identificate)	Zona Șomoș este în plină reconstrucție, fiind realizat un parc de recreere cu alei, locuri de joacă moderne etc. Pentru a oferi un spațiu și mai plăcut, luciul de apă din proximitatea acestui spațiu trebuie reabilitat.
6	Stadiul pregătirii proiectului	Fișă de proiect

**Costul proiectului**

1	Costul estimat total al proiectului	200.000 EUR
2	Posibilele surse de finanțare	Programul Operațional Regional Nord-Vest 2021-2027/ OP 2 (O Europă mai verde, rezilientă), Prioritatea 3 O regiune cu orașe prietenoase cu mediul, b (vii), Programul Operațional Dezvoltare Durabilă 2021-2027, buget local, alte surse de finanțare. Proiectul poate fi defalcat pe subcomponente, în funcție de criteriile din programele de finanțare concrete lansate.



UNIUNEA EUROPEANĂ

Programul Operațional Capacitate Administrativă  
Competența face diferența!Instrumente Structurale  
2014-2020**FIȘĂ PROIECT NR. 92****Informații generale despre proiect**

1	Titlul proiectului	Reabilitarea / modernizarea lacului Ianculești
2	Domeniul de acțiune	D. Dezvoltare orașe verzi
3	Beneficiarul proiectului/ Parteneri, dacă este cazul	UAT Municipiul Carei

**Descrierea proiectului**

1	Scopul general al proiectului	Creșterea atractivității municipiului Carei (a zonei de agrement Ianculești) pentru locuitori
2	Obiectivele proiectului	Asigurarea accesului populației la o zonă de agrement modernă; Dezvoltarea și revitalizarea zonelor de agrement.
3	Zonele țintă și/ sau grupurile țintă	Municipiul Carei - zona de agrement din jurul lacului Ianculești
4	Principalele activități din proiect	Modernizarea/ reabilitarea și amenajarea zonei Curățarea malurilor de vegetația crescută necontrolat; Curățarea luciului de apă de vegetația de suprafață și a albiei; Alte lucrări de reabilitare a malului (montare băncuțe, plantare arbori, realizare cărări etc.); Orice alte tipuri de activități care conduc la îndeplinirea obiectivelor.
5	Justificarea proiectului (nevoi identificate)	Lacul din Ianculești este singura zonă de agrement din jurul orașului Carei cu destinația pescuit. Din cauza lipsei fondurilor pentru populare și modernizare se organizează foarte rar competiții, iar numărul pescarilor este în scădere. Zona este una atrăgătoare, însă din cauza lipsei de fonduri nu este întreținută corespunzător. Tot din această cauză, nici nu este mediatizată către populație sau turiști.
6	Stadiul pregătirii proiectului	Fișă de proiect

**Costul proiectului**



1	Costul estimat total al proiectului	2.000.000 EUR
2	Posibilele surse de finanțare	Programul Operațional Regional Nord-Vest 2021-2027, surse proprii, alte surse de finanțare. Proiectul poate fi defalcat pe subcomponente, în funcție de criteriile din programele de finanțare concrete lansate.



UNIUNEA EUROPEANĂ

Programul Operațional Capacitate Administrativă  
Competența face diferența!Instrumente Structurale  
2014-2020**FIȘĂ PROIECT NR. 93****Informații generale despre proiect**

1	Titlul proiectului	Modernizarea și dezvoltarea sistemelor de management al apelor, apelor uzate și deșeurilor din municipiul Carei
2	Domeniul de acțiune	J. Mediu
3	Beneficiarul proiectului/ Parteneri, dacă este cazul	UAT Municipiul Carei

**Descrierea proiectului**

1	Scopul general al proiectului	Creșterea calității vieții în municipiul Carei
2	Obiectivele proiectului	Dezvoltarea de sisteme automatizate de monitorizare a calității apei, pierderi, a apelor uzate și a deșeurilor
3	Zonele țintă și/ sau grupurile țintă	Municipiul Carei
4	Principalele activități din proiect	Dezvoltarea unui plan de monitorizare a calității apei, a pierderilor pe rețele / conducte, a structurii și fluctuației apelor uzate, respectiv a structurii / colectării / reutilizării deșeurilor. Montarea de senzori și dezvoltarea sistemului de monitorizare Testarea și punerea în funcțiune a unui astfel de sistem în Municipiul Carei.
5	Justificarea proiectului (nevoi identificate)	În ceea ce privește apa și apa uzată: Pierderile de apă și inundațiile reprezintă o amenințare din ce în ce mai mare, ca urmare a impactului schimbărilor climatice și al urbanizării rapide. Devine necesară astfel modernizarea sistemelor de drenaj îmbătrânite. Această necesitate aduce soluții inteligente în prim plan, inclusiv detectarea scurgerilor și a poluării și planificarea predictivă a întreținerii. În ceea ce privește deșeurile, o soluție ce utilizează senzori poate optimiza colectarea deșeurilor. Modelul tradițional de gestionare a deșeurilor de la coșul de gunoi este depășit de gestionarea circulară a deșeurilor, care subliniază diminuarea volumului deșeurilor la sursă prin utilizarea îmbunătățită a ambalajelor și metodele strategice de colectare.



6	Stadiul pregătirii proiectului	Fișă de proiect
---	--------------------------------	-----------------

### Costul proiectului

1	Costul estimat total al proiectului	800.000 EUR
2	Posibilele surse de finanțare	Programul Operațional Regional Nord-Vest 2021-2027/ OP 2 (O Europă mai verde, rezilientă), Prioritatea 3 O regiune cu orașe prietenoase cu mediul, b (vii), Programul Operațional Dezvoltare Durabilă 2021-2027, buget local, alte surse de finanțare. Proiectul poate fi defalcat pe subcomponente, în funcție de criteriile din programele de finanțare concrete lansate.



UNIUNEA EUROPEANĂ

Programul Operațional Capacitate Administrativă  
Competența face diferența!Instrumente Structurale  
2014-2020

## I. Administrație/ Capacitate administrativă

## FIȘĂ PROIECT NR. 94

## Informații generale despre proiect

1	Titlul proiectului	Dezvoltarea unui program de bugetare participativă în municipiul Carei
2	Domeniul de acțiune	K. Administrație/ Capacitate administrativă
3	Beneficiarul proiectului/ Parteneri, dacă este cazul	UAT Municipiul Carei

## Descrierea proiectului

1	Scopul general al proiectului	Îmbunătățirea gradului de implicare și de responsabilizare a locuitorilor municipiului Carei în procesele de dezvoltare locală
2	Obiectivele proiectului	Susținerea mecanismelor de implicare a comunității în dezvoltarea locală; Susținerea procesului de formare a comunităților și a inițiativelor civice; Dezvoltarea sistemelor și platformelor de comunicare între comunitate și administrația publică locală; Creșterea nivelului de dialog și de colaborare dintre cetățeni și administrația publică; Creșterea gradului de asumare a inițiativelor de dezvoltare locală; Ajustarea politicilor publice la nevoile și așteptările cetățenilor; Consolidarea participării cetățenilor în viața comunității; Creșterea transparenței activității administrației publice locale.
3	Zonele țintă și/ sau grupurile țintă	Municipiul Carei
4	Principalele activități din proiect	Identificarea și alocarea unei surse de finanțare publică dedicate; Elaborarea, adoptarea și comunicarea unui proces convenit și a programului acestuia; Elaborarea și adoptarea unui Regulament aferent exercițiului de bugetare participativă; Identificarea și numirea unui/ unor responsabili din cadrul personalului Primăriei, care să asigure medierea și gestionarea procesului de bugetare participativă; Formarea unui parteneriat cu societatea civilă, în vederea constituirii unui cerc de voluntari, care provin din diverse categorii sociale, economice și demografice, pentru a facilita procesul; Organizarea unei campanii la nivelul tuturor zonelor și cartierelor, pentru a determina locuitorii să participe într-un număr cât mai mare;

		Alte activități complementare (colectare propuneri de proiecte, jurizare etc.).
5	Justificarea proiectului (nevoi identificate)	Implicarea și responsabilizarea locuitorilor municipiului Carei în procesele de dezvoltare locală va contribui la creșterea coeziunii sociale și economice la nivel local. Diversitatea domeniilor în care organizațiile societății civile, active la nivelul municipiului Carei, reprezintă o resursă pentru promovarea programului, prin acoperirea diverselor domenii ale vieții comunitare. Oportunitatea adoptării unui program de bugetare participativă în Carei este susținută și de evoluția pozitivă a indicatorilor fiscali locali. De exemplu, gradul ridicat de realizare a veniturilor proprii (94,26% în anul 2020) indică un înalt grad de civism, iar un program de bugetare participativă creează oportunitatea consolidării civismului fiscal, prin întărirea mesajului unei autorități publice locale transparente și responsabile față de nevoile comunității. Temeiul legal al bugetării participative la nivelul Unităților Administrativ-Teritoriale din România se regăsește în Codul administrativ, Legea nr. 52/2003 privind transparența decizională în administrația publică, Legea nr. 544/2001 privind liberul acces la informațiile de interes public, în Ordonanța Guvernului nr. 51/1998 privind îmbunătățirea sistemului de finanțare a proiectelor culturale, cu modificările și completările ulterioare, precum și în Legea nr. 273/ 2006 privind finanțele publice locale, cu modificările și completările ulterioare.
6	Stadiul pregătirii proiectului	Fișă de proiect

### Costul proiectului

1	Costul estimat total al proiectului	200.000 EUR
2	Posibilele surse de finanțare	Surse proprii, alte surse de finanțare. Proiectul poate fi defalcat pe subcomponente, în funcție de criteriile din programele de finanțare concrete lansate.





UNIUNEA EUROPEANĂ

Programul Operațional Capacitate Administrativă  
Competența face diferența!Instrumente Structurale  
2014-2020

## FIȘĂ PROIECT NR. 95

## Informații generale despre proiect

1	Titlul proiectului	Extinderea digitalizării serviciilor UAT Municipiul Carei
2	Domeniul de acțiune	K. Administrație/ Capacitate administrativă
3	Beneficiarul proiectului/ Parteneri, dacă este cazul	UAT Municipiul Carei

## Descrierea proiectului

1	Scopul general al proiectului	Creșterea calității vieții în Municipiul Carei
2	Obiectivele proiectului	Extinderea digitalizării serviciilor UAT
3	Zonele țintă și/ sau grupurile țintă	UAT Municipiul Carei
4	Principalele activități din proiect	Dezvoltarea platformelor de servicii publice digitale; Echiparea administrației publice cu infrastructură IT; Instruirea personalului în furnizarea serviciilor publice; Implicarea comunității și a mediului de afaceri în ameliorarea calității serviciilor publice; Dezvoltarea platformelor de comunicare cu comunitatea, mediul de afaceri sau vizitatorii; Dezvoltarea bazelor de date GIS; Elaborarea planurilor cadastrale; Echiparea administrației publice cu infrastructură IT; Dezvoltarea rețelelor de Wi-Fi gratuit pentru cetățeni; Dezvoltarea infrastructurii de tip 5G, mai ales în instituțiile publice.
5	Justificarea proiectului (nevoi identificate)	Numărul mare de operațiuni administrate zilnic la nivel de UAT; Volumul mare de date cu care se lucrează și caracterului acestora (de cele mai multe ori, date personale ale contribuabililor); Restricții și reguli de reducere a interacțiunii impuse de situații pandemice (pentru reducerea interacțiunii între funcționari și cetățeni, dar și între departamentele instituției);



UNIUNEA EUROPEANĂ



		<p>Efectuarea automată sau semi-automatizată a proceselor și fluxurilor de lucru repetitive și a sarcinilor de rutină;</p> <p>Beneficii:</p> <ul style="list-style-type: none"> <li>- Oferirea de servicii rapide și de calitate către cetățeni</li> <li>- Posibilitatea de supraveghere, îmbunătățire și fluidizare a proceselor de lucru, fără efort suplimentar</li> <li>- Notificări în timp real cu privire la termene ce trebuie respectate conform legilor administrației publice</li> <li>- Eliminarea riscurilor de pierdere sau distrugere a documentelor prin implementarea proceselor de arhivare electronică</li> <li>- Digitalizarea cartografică a obiectivelor de interes strategic (infrastructură de transport și acces, utilități, bunuri imobiliare și teritoriale)</li> <li>- Etc.</li> </ul>
6	Stadiul pregătirii proiectului	Fișă de proiect

#### Costul proiectului

1	Costul estimat total al proiectului	3.000.000 EUR
2	Posibilele surse de finanțare	Programul Operațional Regional Nord-Vest 2021-2027, surse proprii, alte surse de finanțare. Proiectul poate fi defalcat pe subcomponente, în funcție de criteriile din programele de finanțare concrete lansate.



UNIUNEA EUROPEANĂ

Programul Operațional Capacitate Administrativă  
Competența face diferența!Instrumente Structurale  
2014-2020**FIȘĂ PROIECT NR. 96****Informații generale despre proiect**

1	Titlul proiectului	Elaborarea / actualizarea documentelor de urbanism/ municipiul Carei
2	Domeniul de acțiune	K. Administrație/ Capacitate administrativă
3	Beneficiarul proiectului/ Parteneri, dacă este cazul	UAT Municipiul Carei

**Descrierea proiectului**

1	Scopul general al proiectului	Creșterea calității vieții în Municipiul Carei
2	Obiectivele proiectului	Elaborarea / actualizarea documentelor de urbanism/ municipiul Carei
3	Zonele țintă și/ sau grupurile țintă	UAT Municipiul Carei
4	Principalele activități din proiect	Elaborare PUZ: a. zona centrala, b. zonele construite protejate și de protecția monumentelor, c. zona de agreement și turism.
5	Justificarea proiectului (nevoi identificate)	Există nevoia de a elaborarea și/sau de a actualiza documente de urbanism, la nivelul municipiului Carei.
6	Stadiul pregătirii proiectului	Fișă de proiect

**Costul proiectului**

1	Costul estimat total al proiectului	150,000 EUR
2	Posibilele surse de finanțare	Planul Național de Redresare și Reziliență al României, surse proprii, alte surse de finanțare. Proiectul poate fi defalcat pe subcomponente, în funcție de criteriile din programele de finanțare concrete lansate.



UNIUNEA EUROPEANĂ

Programul Operațional Capacitate Administrativă  
Competența face diferența!Instrumente Structurale  
2014-2020

## J. Siguranță și alte servicii publice

## FIȘĂ PROIECT NR. 97

## Informații generale despre proiect

1	Titlul proiectului	Construire adăpost pentru câini în municipiul Carei
2	Domeniul de acțiune	L. Siguranță și alte servicii publice
3	Beneficiarul proiectului/ Parteneri, dacă este cazul	UAT Municipiul Carei

## Descrierea proiectului

1	Scopul general al proiectului	Creșterea calității vieții în municipiul Carei prin crearea unui spațiu amenajat pentru adăpostirea câinilor fără stăpân
2	Obiectivele proiectului	Crearea unui spațiu amenajat pentru adăpostirea câinilor fără stăpân (temporar sau definitiv)
3	Zonele țintă și/ sau grupurile țintă	Municipiul Carei
4	Principalele activități din proiect	Identificare locație potrivită; Realizarea lucrărilor de reabilitare/ amenajare/ construire; Definirea serviciilor furnizate și a procedurilor de lucru la nivelul municipiul Carei; Darea în folosință; Alte activități conexe; Orice alte tipuri de activități care conduc la îndeplinirea obiectivului.
	Justificarea proiectului (nevoi identificate)	Pentru siguranța cetățenilor și pentru creșterea calității vieții în municipiul Carei, este nevoie de reducerea câinilor vagabonzi/ fără stăpân. În momentul de față nu există niciun serviciu care să abordeze această problemă.
6	Stadiul pregătirii proiectului	Fișă de proiect

## Costul proiectului

1	Costul estimat total al proiectului	100.000 EUR
---	-------------------------------------	-------------



2	Posibilele surse de finanțare	Programul Operațional Regional Nord-Vest 2021-2027/ P7 O regiune atractivă e (i), Programul Operațional Dezvoltare Durabilă 2021-2027, surse proprii, alte surse de finanțare. Proiectul poate fi defalcat pe subcomponente, în funcție de criteriile din programele de finanțare concrete lansate.
---	-------------------------------	---



UNIUNEA EUROPEANĂ

Programul Operațional Capacitate Administrativă  
Competența face diferența!Instrumente Structurale  
2014-2020**FIȘĂ PROIECT NR. 98****Informații generale despre proiect**

1	Titlul proiectului	Îmbunătățirea capacității de acțiune și prevenire a situațiilor de urgență în municipiul Carei
2	Domeniul de acțiune	L. Siguranță și alte servicii publice
3	Beneficiarul proiectului/ Parteneri, dacă este cazul	UAT Municipiul Carei

**Descrierea proiectului**

1	Scopul general al proiectului	Creșterea rezilienței și pregătirii în caz de situații de urgență la nivelul municipiul Carei
2	Obiectivele proiectului	Pregătirea factorilor interesați (din punctul de vedere al dotării și al formării) pentru a face față diverselor situații de urgență ce pot apărea la nivelul municipiul Carei; Planificarea de acțiuni de promovarea adaptării la schimbările climatice; Prevenirea riscurilor și creșterea rezistenței la dezastre, ținând cont de abordarea ecosistemică; Planificarea acțiunilor coordonate ale autorităților în situații de urgență cauzate de calamități naturale și provocate de om (inundații, incendii, valuri de căldură, cutremure, furtuni etc.).
3	Zonele țintă și/ sau grupurile țintă	Municipiul Carei
4	Principalele activități din proiect	Achiziții echipamente specifice pentru situații de urgență; Pregătirea comună pentru amenințările legate de schimbările climatice și schimbările legate de secetă; Pregătirea comună pentru schimbările climatice și schimbările legate de precipitațiile extreme; Acțiuni comune prin care se realizează transferul cunoștințelor, prevenirea, pregătirea și gestionarea dezastrelor (inundații, temperaturi extreme, incendii forestiere, alunecări de teren și, în special, dezastre provocate de om); Elaborarea și implementarea planurilor comune; Dezvoltarea de măsuri de prevenire a alunecării terenurilor și a inundării zonelor aferente; Dezvoltarea de sisteme integrate pentru monitorizarea eficientă și



UNIUNEA EUROPEANĂ



Programul Operațional Capacitate Administrativă  
Competența face diferența!



Instrumente Structurale  
2014-2020

		prevenirea dezastrelor și pentru atenuarea consecințelor; Orice alte tipuri de activități care conduc la îndeplinirea obiectivelor.
5	Justificarea proiectului (nevoi identificate)	Schimbările climatice cauzează tot mai des fenomene meteo imprevizibile, care pot genera într-un timp foarte scurt situații ce necesită intervenții prompte, profesionale, în vederea salvării de bunuri și vieți omenești. Echipamentele actuale sunt învechite sau lipsesc. E nevoie de mai multă cooperare și planificare comună între echipele de intervenție învecinate.
6	Stadiul pregătirii proiectului	Fișă de proiect

### Costul proiectului

1	Costul estimat total al proiectului	1.200.000 EUR
2	Posibilele surse de finanțare	Interreg/ România – Ungaria 2021–2027, România – Ucraina 2021–2027 Ungaria – Slovacia – România – Ucraina 2020 –2027 (OP 2/ PO2) iv. ) Programul Transnațional Dunărea (Obiectivul tematic 8, Prioritatea 4.2), alte surse de finanțare. Proiectul poate fi defalcat pe subcomponente, în funcție de criteriile din programele de finanțare concrete lansate.



UNIUNEA EUROPEANĂ

Programul Operațional Capacitate Administrativă  
Competența face diferența!Instrumente Structurale  
2014-2020**FIȘĂ PROIECT NR. 99****Informații generale despre proiect**

1	Titlul proiectului	Dezvoltarea unor sisteme SMART de monitorizare și prevenție a fenomenelor meteorologice extreme în municipiul Carei
2	Domeniul de acțiune	L. Siguranță și alte servicii publice
3	Beneficiarul proiectului/ Parteneri, dacă este cazul	UAT Municipiul Carei

**Descrierea proiectului**

1	Scopul general al proiectului	Creșterea calității vieții în Municipiul Carei
2	Obiectivele proiectului	Dezvoltarea unor sisteme SMART de monitorizare și prevenție a fenomenelor meteorologice extreme
3	Zonele țintă și/ sau grupurile țintă	Municipiul Carei
4	Principalele activități din proiect	Identificarea unor soluții de monitorizare și prevenție a fenomenelor meteorologice extreme pretabile pentru Municipiul Carei (in funcție de fenomenele naturale potențiale în zonă); Achiziția și implementarea sistemelor de monitorizare și avertizare a populației; Conștientizarea populației cu privire la utilizarea sistemului, la modul de informare în caz de dezastre, la resursele locale ce pot fi utilizate.
5	Justificarea proiectului (nevoi identificate)	Datorită schimbărilor climatice, tot mai multe fenomene naturale extreme pot apărea inclusiv pe raza municipiului Carei. Pregătirea pentru a face față acestor fenomene, precum și avertizarea din timp a populației sunt aspecte vitale.
6	Stadiul pregătirii proiectului	Fișă de proiect

**Costul proiectului**





1	Costul estimat total al proiectului	500.000 EUR
2	Posibilele surse de finanțare	Programe de finanțare transfrontaliere, surse proprii, alte surse de finanțare. Proiectul poate fi defalcat pe subcomponente, în funcție de criteriile din programele de finanțare concrete lansate.



UNIUNEA EUROPEANĂ



## REFERINȚE BIBLIOGRAFICE

**Badea L.**, (1987), *Geografia României*, Institutul de Geografie (Academia Republicii Socialiste România), Editura Academiei RSR, București

**Ielenicz M.**, (2005), *Geografia României. Mica enciclopedie*, Editura Corint, București

**Oncescu N.**, (1965), *Geologia României – Ediția a III-a*, Editura Tehnică, București

**Posea Grigore**, (1997), *Câmpia de Vest a României*, Editura Fundației România de Măine, București

**Posea Gr.**, (2002), *Geomorfologia României*, Editura Fundației "România de Măine", Universitatea Spiru Haret, Facultatea de Geografie București

**Scrădeanu D.**, (2017), *Pedeologie – curs universitar de master*, Facultatea de Ecologie și Protecția Mediului, Universitatea Ecologică din București

**Radu Al.Teodora**, (2003), *Pedologie. Partea I – Noțiuni generale*, Universitatea de Științe Agronomice și Medicină Veterinară. Centrul de Studii pentru Învățământ la Distanță, București

**Robu Delia-Elena**, (2018), *Evoluția albiilor de râu din câmpia joasă a Someșului*. Rezumatul Tezei de Doctorat, Suceava, Universitatea Ștefan cel Mare din Suceava, Facultatea de Istorie și Geografie, Domeniul de Studiu - Geografie

[https://usv.ro/fisiere\\_utilizator/file/Doctorat/2018/10/robu/Rezumat%20teza%20RO%20Robu%20D.pdf](https://usv.ro/fisiere_utilizator/file/Doctorat/2018/10/robu/Rezumat%20teza%20RO%20Robu%20D.pdf)

**Ujvari Al.**, (1972), *Geografia apelor României*, Editura Științifică București

AUTORIZAȚIA NR.94/07.02.2013 PRIVIND EMISIILE DE GAZE CU EFECT DE SERĂ PENTRU PERIOADA 2013 – 2020 SC ARDEALUL SA, <http://www.mmediu.ro/app/webroot/uploads/files/Ardealul.pdf>

CATALOGUL HABITATELOR, SPECIILOR ȘI SITURILOR - INFONATURA 2000 ÎN ROMÂNIA, UE, Guvernul României, POSMediu 2007-2013, Instrumente Structurale 2007 – 2013 ,

[https://www.academia.edu/34680243/Catalog\\_Infonatura](https://www.academia.edu/34680243/Catalog_Infonatura)

CALITATEA AERULUI ÎN EUROPA – RAPORTUL PE 2017, p. 55, tabelul 10.1, publicat de AGENȚIA EUROPEANĂ DE MEDIU, *Cleaner air benefits human health and climate change* (Un aer mai curat are beneficii asupra sănătății umane și asupra schimbărilor climatice), 2017,

<https://www.eea.europa.eu/ro/highlights/indicele-european-al-calitatii-aerului>

Ghidului General din 20 februarie 2020 aplicabil etapelor procedurii de evaluare a impactului asupra mediului (EIM), <http://legislatie.just.ro/Public/DetaliiDocument/224614>

Ghidul primăriilor – Municipiul Carei

[https://www.ghidulprimariilor.ro/ro/businesses/view/city\\_hall/PRIM%C4%82RIA-CAREI/77959](https://www.ghidulprimariilor.ro/ro/businesses/view/city_hall/PRIM%C4%82RIA-CAREI/77959)

HG 856/2002 privind evidenta gestiunii deșeurilor și pentru aprobarea listei cuprinzând deșeurile, inclusiv deșeurile periculoase, <http://legislatie.just.ro/Public/DetaliiDocument/38294>



UNIUNEA EUROPEANĂ



Programul Operațional Capacitate Administrativă  
Competența face diferență!



Instrumente Structurale  
2014-2020

Harta secetei în România,

[https://dc5a5594-a-62cb3a1a-s-sites.googlegroups.com/site/hazardesiriscurinaturale/home/hazarde-naturale/seceta-1/seceta%201.jpg?attachauth=ANoY7cqHroKwil3nhhsgHa4gCIRJvtEgEejykKKL0bmAm8vh0VJJO1htExM4U5t9qai4veSla2NhP4WNU6JUOV2rF6gvBkzhV4zH5zIGu8Lli0b0gNEKOP5Qqx8MJDNTYLvcXF74vz02ZeMXwPT2VBMGINyDXKgapTIWN2ldDmXFheKvJDSrOIDIDI2eXhOqyc9nCBnHWT931LH9mpi6rOFHKFAhOig6HMz5Kk0d0JZNEAlbhU8DpTtsQ6X9VAcnkLpM6O-K0mc1cK9aZlgzcJWJppu\\_pRQ%3D%3D&attredirects=0](https://dc5a5594-a-62cb3a1a-s-sites.googlegroups.com/site/hazardesiriscurinaturale/home/hazarde-naturale/seceta-1/seceta%201.jpg?attachauth=ANoY7cqHroKwil3nhhsgHa4gCIRJvtEgEejykKKL0bmAm8vh0VJJO1htExM4U5t9qai4veSla2NhP4WNU6JUOV2rF6gvBkzhV4zH5zIGu8Lli0b0gNEKOP5Qqx8MJDNTYLvcXF74vz02ZeMXwPT2VBMGINyDXKgapTIWN2ldDmXFheKvJDSrOIDIDI2eXhOqyc9nCBnHWT931LH9mpi6rOFHKFAhOig6HMz5Kk0d0JZNEAlbhU8DpTtsQ6X9VAcnkLpM6O-K0mc1cK9aZlgzcJWJppu_pRQ%3D%3D&attredirects=0)

Harta zonelor inundabile din județul Satu Mare,

[https://sm.prefectura.mai.gov.ro/wp-content/uploads/sites/32/2017/12/3Zona\\_inundabila\\_SM.pdf](https://sm.prefectura.mai.gov.ro/wp-content/uploads/sites/32/2017/12/3Zona_inundabila_SM.pdf)

Ianculești, județ Satu Mare, [https://ro.wikipedia.org/wiki/Iancule%C8%99ti,\\_Satu\\_Mare](https://ro.wikipedia.org/wiki/Iancule%C8%99ti,_Satu_Mare)

INVENTARUL INSTALAȚIILOR IPPC LA NIVEL NAȚIONAL, ANUL 2017

[http://www.anpm.ro/documents/12220/3808963/2017+Inventarul+national+a+instalatiilor+IED\\_IPPC.pdf/c5ebffd4-c1f8-4c04-bbd8-947588e91b9b](http://www.anpm.ro/documents/12220/3808963/2017+Inventarul+national+a+instalatiilor+IED_IPPC.pdf/c5ebffd4-c1f8-4c04-bbd8-947588e91b9b)

PLANUL DE MANAGEMENT AL RISCULUI LA INUNDAȚII BH.CRIȘURI, Administrația Bazinală de Apă Crișuri

<https://rowater.ro/wp-content/uploads/2020/11/2-PMRI-Crisuri.pdf>

PLANUL DE MANAGEMENT ACTUALIZAT AL SPAȚIULUI HIDROGRAFIC SOMEȘ-TISA, 2016-2021, Administrația Națională Apele Române, Administrația Bazinală de Apă Someș-Tisa

<http://arhiva.rowater.ro/TEST/Planul%20Na%C8%9B.%20de%20Manag%20actualizat%202016-2021-Sinteza%20Planurilor%20de%20Manag.%20la%20nivel%20de%20bazine-spa%C8%9Bii%20hidrografice%20actualizate/Planul%20National%20de%20Management%20actualizat.pdf>

PLANUL DE MANAGEMENT ACTUALIZAT AL SPAȚIULUI HIDROGRAFIC CRIȘURI, 2016-2021, Administrația Națională Apele Române, Administrația Bazinală de Apă Crișuri

<http://arhiva.rowater.ro/TEST/Planul%20Na%C8%9B.%20de%20Manag%20actualizat%202016-2021-Sinteza%20Planurilor%20de%20Manag.%20la%20nivel%20de%20bazine-spa%C8%9Bii%20hidrografice%20actualizate/Planul%20National%20de%20Management%20actualizat.pdf>

PLAN DE MOBILITATE URBANA DURABILĂ MUNICIPIUL CAREI 2017, septembrie 2017

<https://www.municipiulcarei.ro/media/images/PMUD-Revizia-1-I.pdf>

PLANUL NAȚIONAL INTEGRAT ÎN DOMENIUL ENERGIEI ȘI SCHIMBĂRILOR CLIMATICE 2021 – 2030, APRILIE 2020, [https://ec.europa.eu/energy/sites/default/files/documents/ro\\_final\\_necp\\_main\\_ro.pdf](https://ec.europa.eu/energy/sites/default/files/documents/ro_final_necp_main_ro.pdf)

PLAN DE MANAGEMENT SOCIAL ȘI DE MEDIU – PMSM: Detașamentul de Pompieri Carei, județ Satu Mare, mai 2021, Ministerul Afacerilor Interne, Departamentul pentru Situații de Urgență, Inspectoratul General pentru Situații de Urgență



UNIUNEA EUROPEANĂ



Programul Operațional Capacitate Administrativă  
Competența face diferența!



Instrumente Structurale  
2014-2020

[https://www.igsu.ro/Resources/FinantareExterna/PMMS%20Carei%20\(ro\).pdf](https://www.igsu.ro/Resources/FinantareExterna/PMMS%20Carei%20(ro).pdf)

PLAN DE MANAGEMENT AFERENT SITULUI NATURA 2000 ROSCI0020 CÂMPIA CAREIULUI ÎMPREUNĂ CU ARIILE PROTEJATE 2676 PĂDUREA URZICENI, 2677 DUNELE DE NISIP FOIENI, 2679 MLAȘTINA VERMEȘ ȘI 2182 PĂȘUNEA CU CORYNEPHOUS DE LA VOIEVOZI

[https://codriisatmarului.ro/wp-content/uploads/2020/12/Plan-de-Management-ROSCI0020\\_-var.-finala.pdf](https://codriisatmarului.ro/wp-content/uploads/2020/12/Plan-de-Management-ROSCI0020_-var.-finala.pdf)

PLANUL DE ANALIZĂ ȘI ACOPERIRE A RISCURILOR AL JUDEȚULUI SATU MARE, 2019, Comitetul Județean pentru Situații de Urgență Satu Mare, Inspectoratul pentru Situații de Urgență "Someș" al județului Satu Mare <http://www.satu-mare.ro/fisiere/svsu/a1hcl2332007.pdf>

PLANUL JUDEȚEAN DE GESTIONARE A DEȘEURILOR ÎN JUDEȚUL SATU MARE (2019-2025), Consiliul Județean Satu Mare,

<https://www.cjsm.ro/2021/06/consiliul-judetean-satu-mare-a-aprobat-planul-judetean-de-gestionare-a-deseurilor-2019-2025/>

PLANUL LOCAL DE ACȚIUNE PENTRU MEDIU, JUDEȚUL SATU MARE, 2014, Agenția pentru Protecția Mediului Satu Mare

<http://www.anpm.ro/documents/26567/2183726/PLAM+Satu+Mare+2014+proiect.pdf/35a6b6c9-2e24-4791-8b46-a0ea9af144f4>

PLANUL DE MANAGEMENT AL RISCULUI LA INUNDAȚII BH.SOMEȘ – TISA, Administrația Bazinală de Apă Someș-Tisa

[http://www.mmediu.ro/app/webroot/uploads/files/2016-03-24\\_RO9\\_FRMP\\_PMRI\\_SOMES\\_TISA.pdf](http://www.mmediu.ro/app/webroot/uploads/files/2016-03-24_RO9_FRMP_PMRI_SOMES_TISA.pdf)

POLUAREA ATMOSFERICĂ: SĂNĂTATEA NOASTRĂ ÎNCĂ NU ESTE PROTEJATĂ ÎN MOD SUFICIENT, RO 2018

[https://www.eca.europa.eu/Lists/ECADocuments/SR18\\_23/SR\\_AIR\\_QUALITY\\_RO.pdf](https://www.eca.europa.eu/Lists/ECADocuments/SR18_23/SR_AIR_QUALITY_RO.pdf)

PROGRAMUL CORINE LAND COVER, <https://land.copernicus.eu/pan-european/corine-land-cover/clc2018>

PROCEDURA DE MANAGEMENT AL RISCURILOR,

[https://www.chisinau.md/public/files/anul\\_2017/audit\\_intern/Procedura\\_de\\_management\\_al\\_riscurilor.pdf](https://www.chisinau.md/public/files/anul_2017/audit_intern/Procedura_de_management_al_riscurilor.pdf)

RAPORT DE MEDIU PENTRU GESTIONAREA DEȘEURILOR 2014-2020, APRILIE 2013, Ministerul Mediului și Schimbărilor Climatice,

<http://www.mmediu.ro/beta/wp-content/uploads/2013/04/2013-04-22-CC-RM-deseuri.pdf>

RAPORT DE MEDIU PENTRU STRATEGIA ENERGETICĂ ROMÂNIEI 2020-2030, CU PERSPECTIVA ANULUI 2050, Revizuit iulie 2020, Ministerul Economiei, Energiei și Mediului de Afaceri

[http://www.mmediu.ro/app/webroot/uploads/files/Raport%20de%20mediu\\_aug%202020.pdf](http://www.mmediu.ro/app/webroot/uploads/files/Raport%20de%20mediu_aug%202020.pdf)

RAPORT ACTIVITATE DIRECȚIA DE SĂNĂTATE PUBLICĂ A JUDEȚULUI SATU MARE, 2018, Ministerul Sănătății DSP Județ Satu Mare



UNIUNEA EUROPEANĂ



<https://www.dspism.ro/wp-content/uploads/2019/04/RAPORT-DE-ACTIVITATE-2018.pdf>

RAPORT PRIVIND STAREA MEDIULUI ÎN JUDEȚUL SATU MARE, ANUL 2019, Agenția de Protecția Mediului Satu Mare

<http://www.anpm.ro/documents/26567/40956477/SM+anuar2019.pdf/959ba072-a2cc-4cbb-9a4d-5d9af3a8450d>

RAPORT PRIVIND STAREA MEDIULUI ÎN JUDEȚUL SATU MARE, 2018, Agenția de Protecția Mediului Satu Mare

<http://www.anpm.ro/documents/26567/34908097/SM+raport+an+2018.pdf/00ef688d-c9c0-43f5-ab7b-4a48e36026b7>

RAPORT PRIVIND STAREA MEDIULUI ÎN JUDEȚUL SATU MARE, 2017, Agenția de Protecția Mediului Satu Mare

<http://www.anpm.ro/documents/26567/32994159/SM+raport+an+2017.pdf/4c418de1-ec95-442f-a315-4ceec71440ce>

RAPORT PRIVIND STAREA MEDIULUI ÎN JUDEȚUL SATU MARE, 2016 Agenția de Protecția Mediului Satu Mare

<http://www.anpm.ro/documents/26567/2263357/SM+raport+an+2016.pdf/863a1474-32e2-4fd5-aa5d-bfaeaa30223f>

RAPORT PRIVIND STAREA MEDIULUI ÎN JUDEȚUL SATU MARE, 2015 Agenția de Protecția Mediului Satu Mare

<http://www.anpm.ro/documents/26567/2263357/SManuar2015.pdf/d8d7d0d5-3455-40a1-bfd5-ca6fb17d037b>

RAPORT PRIVIND STAREA MEDIULUI ÎN JUDEȚUL SATU MARE PE ANUL 2014, Agenția de Protecția Mediului Satu Mare

<http://www.anpm.ro/documents/26567/2263357/anuar2014.pdf/90a4aed5-37a6-4b34-9d2c-8dfed7f54ea8>

RAPORT PRIVIND STAREA MEDIULUI ÎN JUDEȚUL SATU MARE PE ANUL 2013, Agenția de Protecția Mediului Satu Mare

<http://www.anpm.ro/documents/26567/2263357/SM+raport+an+2013.pdf/8eb3a352-007c-4bce-93d6-c72edc3d4d86>

RAPORT PRIVIND STAREA MEDIULUI ÎN JUDEȚUL SATU MARE PE LUNA IUNIE 2021, Agenția de Protecția Mediului Satu Mare

[http://apmsm-old.anpm.ro/upload/163924\\_SMianuarie-21.pdf](http://apmsm-old.anpm.ro/upload/163924_SMianuarie-21.pdf)

RAPORTUL SPECIAL NR.23 DIN 2018 PRIVIND CALITATEA AERULUI 2018, Curtea de Conturi Europeană

<https://op.europa.eu/webpub/eca/special-reports/air-quality-23-2018/ro/>



UNIUNEA EUROPEANĂ



REGULAMENTUL (UE) NR. 1031/2010 AL COMISIEI din 12 noiembrie 2010, privind calendarul, administrarea și alte aspecte ale licitării certificatelor de emisii de gaze cu efect de seră în temeiul Directivei 2003/87/CE a Parlamentului European și a Consiliului de stabilire a unui sistem de comercializare a cotelor de emisii de gaze cu efect de seră în cadrul Comunității, Art.7

<https://eur-lex.europa.eu/legal-content/RO/TXT/PDF/?uri=CELEX:32010R1031&from=ES>

STRATEGIA DE DEZVOLTARE A JUDEȚULUI SATU MARE PÂNĂ ÎN 2020, Consiliul Județean Satu Mare, Ediție actualizată: iunie 2016

[https://www.cjsm.ro/proiecte/dezvoltare\\_regionala/strategii/strategia-de-dezvoltare/](https://www.cjsm.ro/proiecte/dezvoltare_regionala/strategii/strategia-de-dezvoltare/)

STRATEGIA INTEGRATĂ DE DEZVOLTARE URBANĂ ARAD 2014 – 2030,  
<http://www.primariaarad.ro/files/proiecte/p960.pdf>

STRATEGIA INTEGRATĂ DE DEZVOLTARE URBANĂ ALBA IULIA 2014 – 2023,

[https://www.apulum.ro/ro/pdf7/SIDU\\_-\\_versiune\\_consolidata\\_august\\_2017.pdf](https://www.apulum.ro/ro/pdf7/SIDU_-_versiune_consolidata_august_2017.pdf)

STRATEGIA DE DEZVOLTARE LOCALĂ A COMUNEI VETIȘ PENTRU PERIOADA 2015-2020, Consiliul Local al comunei Vetis, noiembrie 2015,

[https://www.vetis.ro/media/images/2020/pdf/STRATEGIA\\_DE\\_DEZVOLTARE\\_A\\_COMUNEI\\_VETIS\\_2015-2020.pdf](https://www.vetis.ro/media/images/2020/pdf/STRATEGIA_DE_DEZVOLTARE_A_COMUNEI_VETIS_2015-2020.pdf)

STRATEGIA INTEGRATĂ DE DEZVOLTARE URBANĂ A MUNICIPIULUI CAREI PENTRU PERIOADA 2014-2020, Consiliul Local Carei, Februarie 2016,

<https://www.municipiulcarei.ro/media/images/hcl/STRATEGIA%20INTEGRATA%20DE%20DEZVOLTARE%20URBANA%20A%20MUNICIPIULUI%20CAREI%20PENTRU%20PERIOADA.pdf>

STRATEGIA INTEGRATĂ DE DEZVOLTARE URBANĂ A MUNICIPIULUI SATU MARE, 2017, Consiliul Județean Satu Mare,

[http://www.satu-mare.ro/fisiere/subpagini\\_fisiere/SIDU\\_SM\\_2017\\_v1.pdf](http://www.satu-mare.ro/fisiere/subpagini_fisiere/SIDU_SM_2017_v1.pdf)

STRATEGIA NAȚIONALĂ ȘI PLANUL NAȚIONAL DE ACȚIUNE PENTRU GESTIONAREA SITURILOR CONTAMINATE DIN ROMÂNIA (ANEXA),

[http://www.mmediu.ro/beta/wp-content/uploads/2014/02/2014-02-13\\_STRATEGIA.pdf](http://www.mmediu.ro/beta/wp-content/uploads/2014/02/2014-02-13_STRATEGIA.pdf)

Situația actuală a siturilor potențial contaminate/contaminate din România | Hotărâre 683/2015,

<https://lege5.ro/Gratuit/g42tonrxgm/situatia-actuala-a-siturilor-potential-contaminate-contaminate-din-romania-hotarare-683-2015?dp=hazdaobzqg2to>

SCHIMBĂRILE CLIMATICE: ce face UE?, <https://www.consilium.europa.eu/ro/policies/climate-change/>

STUDIUL PRIVIND EVALUAREA POTENȚIALULUI ENERGETIC ACTUAL AL SURSELOR REGENERABILE DE ENERGIE DIN ROMÂNIA (SOLAR, VÂNT, BIOMASĂ, MICROHIDRO, TEOTERMIE), IDENTIFICAREA CELOR MAI BUNE LOCAȚII PENTRU DEZVOLTAREA INVESTIȚIILOR ÎN PRODUCEREA DE ENERGIE ELECTRICĂ NECONVENȚIONALĂ. SINTEZĂ, [http://www.armandconsulting.eu/documente/potential\\_energetic.pdf](http://www.armandconsulting.eu/documente/potential_energetic.pdf)



UNIUNEA EUROPEANĂ



STRATEGIA NAȚIONALĂ A ROMÂNIEI PRIVIND SCHIMBĂRILE CLIMATICE 2013-2020, ANEXĂ, Ministerul Mediului și Schimbărilor Climatice, <http://mmediu.ro/app/webroot/uploads/files/Strategia-Nationala-pe-Schimbari-Climatice-2013-2020.pdf>

STRATEGIA INTEGRATE DE DEZVOLTARE URBANĂ A MUNICIPIULUI CAREI - 1, 2014-2020, CONSILIUL LOCAL AL MUNICIPIULUI CAREI, <https://www.municipiulcarei.ro/media/images/hcl/SIDU-1.pdf>

STRATEGIA NAȚIONALĂ PRIVIND SCHIMBĂRILE CLIMATICE ȘI CREȘTEREA ECONOMICĂ BAZATĂ PE EMISII REDUSE DE CARBON PENTRU PERIOADA 2016-2020,

[http://www.mmediu.ro/app/webroot/uploads/files/A1\\_Strategia%20na%C8%9Bional%C4%83%20privind%20schimb%C4%83rile%20climatice%20C8%99i%20cre%C8%99terea%20economic%C4%83%20bazat%C4%83%20pe%20emisii%20reduse.pdf](http://www.mmediu.ro/app/webroot/uploads/files/A1_Strategia%20na%C8%9Bional%C4%83%20privind%20schimb%C4%83rile%20climatice%20C8%99i%20cre%C8%99terea%20economic%C4%83%20bazat%C4%83%20pe%20emisii%20reduse.pdf)

<https://pe-harta.ro/satu%20mare/>

<https://www.scribd.com/doc/259820115/Campia-de-Vest-Harta-unit%C4%83%C8%9Bilor-de-relief>

<https://profudegeogra.files.wordpress.com/2011/05/harta-hidrografica-a-romaniei.jpg>

[https://www.icpa.ro/proiecte/Proiecte%20nationale/ADER1221/index\\_files/proiecte/Proiecte%20nationale/ADER1221/RAPOARTE\\_ADER\\_12.2.2/ADER\\_12\\_2\\_1\\_etapa%201.pdf](https://www.icpa.ro/proiecte/Proiecte%20nationale/ADER1221/index_files/proiecte/Proiecte%20nationale/ADER1221/RAPOARTE_ADER_12.2.2/ADER_12_2_1_etapa%201.pdf)

<https://natura2000.eea.europa.eu/>

<http://apmsm-old.anpm.ro/files/APM%20Satu%20Mare/sol/tipurisol.pdf>

<https://www.oar-bucuresti.ro/glosar/termen/patrimoniu-natural>

<https://legeaz.net/dictionar-juridic/mediu-inconjurator>

<http://legislatie.just.ro/Public/FormaPrintabila/00000G253SRU2CP7X9434BAV15R61WNM>

<http://legislatie.just.ro/Public/DetaliiDocumentAfis/171014>

<http://legislatie.just.ro/Public/DetaliiDocumentAfis/145661>

<https://inspire.ec.europa.eu/theme/nz/nz.ro.html>

[http://www.icarforum.ro/download/icar2017/12\\_INFP-Prezentare-18-Oct-2017.pdf](http://www.icarforum.ro/download/icar2017/12_INFP-Prezentare-18-Oct-2017.pdf)

<https://rowater.ro/despre-noi/descrierea-activitatii/managementul-situatiilor-de-urgenta/directiva-inundatii-2007-60-ce/harti-de-hazard-si-risc-la-inundatii/>

<https://www.consilium.europa.eu/ro/policies/climate-change/>

<https://www.consilium.europa.eu/ro/policies/green-deal/>

<https://eur-lex.europa.eu/legal-content/RO/TXT/PDF/?uri=CELEX:32010R1031&from=ES>

[https://www.researchgate.net/figure/Harta-geologica-a-Romaniei-cu-zonele-de-contact-dintre-placile-tectonice-de-pe\\_fig12\\_312134035](https://www.researchgate.net/figure/Harta-geologica-a-Romaniei-cu-zonele-de-contact-dintre-placile-tectonice-de-pe_fig12_312134035)

<https://www.google.ro/maps/place/Carei+445100/@47.677399,22.4278588,13z/data=!3m1!4b1!4m5!3m4!1s0x4747f34b97e1be7d:0x3d7fcedd550c51d2!8m2!3d47.6814513!4d22.462143?hl=en>



UNIUNEA EUROPEANĂ



<https://www.google.ro/maps/place/Iancule%C8%99ti+445101/@47.6308232,22.4118197,15z/data=!3m1!4b1!4m5!3m4!1s0x47478d522957baed:0x1ac6c79876110699!8m2!3d47.6313626!4d22.4225661?hl=en>

Carta de la Leipzig pentru Orașe Europene Durabile, aprobată cu ocazia reuniunii informale a miniștrilor europeni responsabili cu dezvoltarea urbană și coeziunea teritorială de la Leipzig 24-25 mai 2007

<sup>1</sup>[https://ec.europa.eu/commission/presscorner/detail/ro/ip\\_19\\_3849](https://ec.europa.eu/commission/presscorner/detail/ro/ip_19_3849)

Jurnalul Oficial al Uniunii Europene C456 din 18 decembrie 2018, <https://eur-lex.europa.eu/legal-content/RO/TXT/?uri=OJ:C:2018:456:FULL>

<https://acad.ro/bdar/strategiaAR/doc11/Strategia.pdf>

[https://ec.europa.eu/energy/sites/default/files/documents/ro\\_final\\_necp\\_main\\_ro.pdf](https://ec.europa.eu/energy/sites/default/files/documents/ro_final_necp_main_ro.pdf)

<http://mfe.gov.ro/minister/periode-de-programare/perioda-2021-2027/>

Planul de Dezvoltare Regională Nord-Vest 2021-2027, Strategia de Specializare Inteligentă Nord-Vest RIS3, Strategia Regională de Mobilitate Urbană și Orașe Inteligente 2021-2027

[www.nord-vest.ro](http://www.nord-vest.ro)

[Brosura ADR NV v22 final 24.09 RS .cdr \(nord-vest.ro\)](#)

<https://www.galcarei.ro/strategia-de-dezvoltare-locala/>

Planul Județean de Gestionare a Deșeurilor în Județul Satu Mare, 2019-2025

Strategia de dezvoltare a județului Satu Mare până în 2020

Legea-cadru a descentralizării nr. 195/2006, cu modificările și completările ulterioare, Legea nr. 273/2006 privind finanțele publice locale, cu modificările și completările ulterioare, precum și Ordonanța de urgență a Guvernului nr.57/2019 privind Codul administrativ și ale Hotărârii Guvernului nr. 139/2008 și alte acte asimilate.

<https://eur-lex.europa.eu/legal-content/RO/TXT/PDF/?uri=CELEX:32010R1031&from=ES>

[https://www.chisinau.md/public/files/anul\\_2017/audit\\_intern/Procedura\\_de\\_management\\_al\\_riscurilor.pdf](https://www.chisinau.md/public/files/anul_2017/audit_intern/Procedura_de_management_al_riscurilor.pdf)

Grupul Băncii Mondiale/ World Bank Group: Doing Business 2020 – România, <https://www.doingbusiness.org/content/dam/doingBusiness/country/r/romania/ROM.pdf>

Indicele progresului social: România – indicele progresului social, <https://www.socialprogress.org/static/e9dda6ba6467e66037951fb321c54139/rou-scorecard.pdf>

<https://www.aa.com.tr/en/economy/turkeys-specialized-free-zones-to-attract-investments/2142743#>

Clifford Chance, Investiții străine directe în zonele economice speciale poloneze, Informare, ianuarie 2017, p2. <https://www.cliffordchance.com/content/dam/cliffordchance/briefings/2017/02/foreign-direct-investments-in-polish-special-economic-zones.pdf>





<http://mmediu.ro/app/webroot/uploads/files/Strategia-Nationala-pe-Schimbari-Climatice-2013-2020.pdf>

<https://www.just.ro/registrul-national-ong/>

Codul de bune practici pentru participarea civilă în procesul de luare a deciziilor, Conferința Organizațiilor Non-Guvernamentale a Consiliului Europei, octombrie 2009

---

<sup>i</sup> PLANUL DE DEZVOLTARE AL REGIUNII NORD-VEST 2021-2027, <https://www.nord-vest.ro/wp-content/uploads/2021/02/PDR-NV-2021-2027-versiunea-feb-2021.pdf>

<sup>ii</sup> <https://www.galcarei.ro/strategia-de-dezvoltare-locala/>

<sup>iii</sup> PLANUL DE DEZVOLTARE AL REGIUNII NORD-VEST 2021-2027, <https://www.nord-vest.ro/wp-content/uploads/2021/02/PDR-NV-2021-2027-versiunea-feb-2021.pdf>

<sup>iv</sup> <https://www.galcarei.ro/strategia-de-dezvoltare-locala/>