

**HOTĂRĂREA Nr. 112 / 2016**  
*privind aprobarea Registrului local al spațiilor verzi al municipiului Carei,*  
*septembrie 2016*

*Consiliul local al municipiului Carei județul Satu Mare, întrunit în ședința ordinară la data de 28.09.2016.*

*Având în vedere raportul de specialitate al Biroului Proiecte, Programe de Dezvoltare Locală, privind aprobarea Registrului local al spațiilor verzi al municipiului Carei, versiunea septembrie 2016,*

*Referatele comisiilor de specialitate precum și discuțiile purtate în cadrul ședinței,*

*În conformitate cu prevederile art.18 din Legea 24/2007 privind reglementarea și administrarea spațiilor verzi din zonele urbane,*

*În temeiul art.36 alin.2 lit.d, alin.6, lit.a pct.9 și art.45 alin.1 din Legea administrației publice locale nr. 215/2001 republicată, actualizată,*

**HOTĂRĂȘTE :**

**Art.1.** *Se aprobă Registrul local al spațiilor verzi al municipiului Carei, septembrie 2016, conform anexei care face parte integrantă din prezenta hotărâre.*

**Art.2.** *Prezenta hotărâre se comunică  
Primarului municipiului Carei  
Instituției Prefectului județului Satu Mare*

**Art.3.** *Cu ducere la îndeplinire a prezentei hotărâri se încredințează Serviciul Urbanism, Mediu și Comercial.*

*Carei, 28.09.2016*

**Președinte de ședință**  
Oneț Ioan

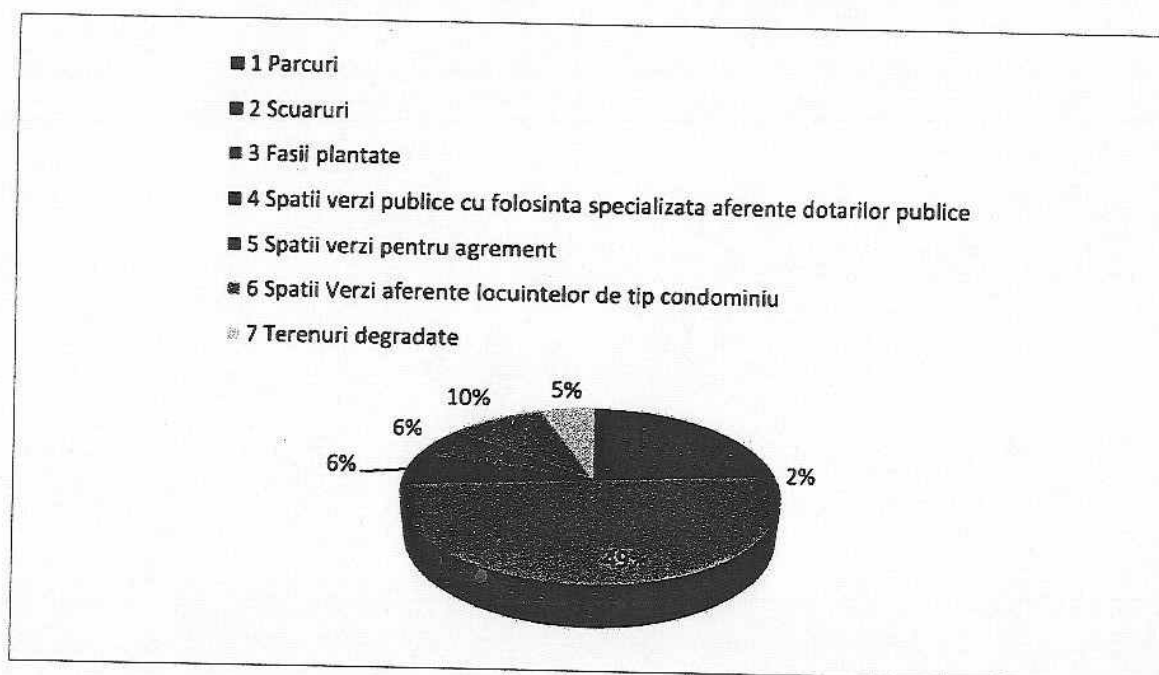
**Contrasemnează Secretar**  
cons. jr. Anca Demian

**MUNICIPIUL CAREI**  
*Str. 1 Decembrie 1918 nr. 40 – 445100 Carei – Jud. Satu Mare*  
*Tel: 0261-861662, Fax: 0261-861663*  
**ROMÂNIA**

**CENTRALIZATOR SPAȚII VERZI**

Nr. Crt.	Denumire Spațiu verde	Suprafață (mp)	%
1	Parcuri	179601.3	21.63
2	Scuaruri	18171.63	2.19
3	Fâșii plantate	411644.89	49.58
4	Spații verzi publice cu folosință specializată aferente dotărilor publice	48921.47	5.89
5	Spații verzi pentru agrement	47153.7	5.68
6	Spații verzi aferente locuințelor de tip condominiu	79607.43	9.59
7	Terenuri degradate	45125	5.44
	<b>TOTAL SUPRAFAȚĂ</b>	<b>830225.42</b>	<b>100</b>

**REPREZENTAREA PROCENTUALĂ DIN TOTALUL SUPRAFETEI DE SPAȚIU VERDE DIN MUNICIPIUL CAREI**



**MUNICIPIUL CAREI**

Str. 1 Decembrie 1918 nr. 40 – 445100 Carei – Jud. Satu Mare

Tel: 0261-861662, Fax: 0261-861663

**ROMÂNIA**

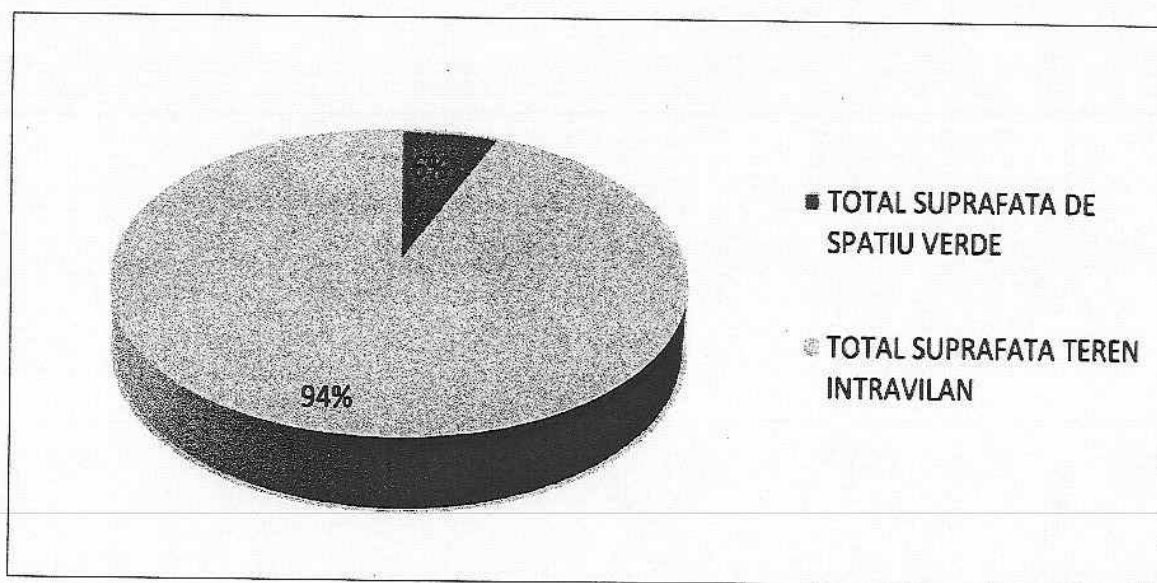
**SUPRAFAȚA DE SPAȚIU VERDE PE CAP DE LOCUITOR**

POPULAȚIE (date statistice)	24590
SPAȚIU VERDE PE CAP DE LOCUITOR	33.76 mp

**SITUAȚIA PROCENTUALĂ DIN TOTAL INTRAVILAN**

SUPRAFAȚĂ TEREN	mp
TOTAL SUPRAFAȚĂ TEREN INTRAVILAN	12381754.36
TOTAL SUPRAFAȚĂ DE SPAȚIU VERDE	830225.42
% DIN TOTAL INTRAVILAN	6.71%

**REPREZENTARE PROCENTUALĂ A SUPRAFETEI SPAȚIILOR VERZI  
DIN TOTALUL DE SUPRAFAȚĂ A TERENULUI INTRAVILAN**




**MUNICIPIUL CAREI**  
 Str. 1 Decembrie 1918 nr. 40 – 445100 Carei – Jud. Satu Mare  
 Tel: 0261-861662, Fax: 0261-861663  
**ROMÂNIA**

**3. SPAȚII VERZI PENTRU AGREMENT art. 6 alin. (1) lit. c) din ORDINUL 1466 /2010**

Nr. Crt.	Denumirea bunului	Amplasament	Sit. juridică actuală	Sup. (mp)	Nr. Fișă
1	Stadionul Victoria Carei	Str. Stadionului	Prop. publică	43208.7	1
2	Ștrand Termal Carei	Str. Viilor	Prop. publică	3945.05	2
<b>TOTAL SUPRAFAȚĂ</b>				<b>47153.7</b>	

**4. TERENURILE PROPRIETATE PUBLICĂ, DEGRADATE, DIN INTRAVILANUL LOCALITĂȚII, POSIBIL SĂ FIE REABILITATE ȘI REAMENAJATE CA SPAȚII VERZI conform art. 5 lit. b) din ORDINUL 1466 /2010**

Nr. Crt.	Denumirea bunului	Amplasament	Cat. de folosință	Sit. juridică actuală	Sup. (mp)	Nr. Fișă
1	Groapa Șomoș	Str. Ion Slavici -Str. Pomilor	Teren degradat	Prob.publică	45125	1
<b>TOTAL SUPRAFAȚĂ</b>					<b>45125</b>	



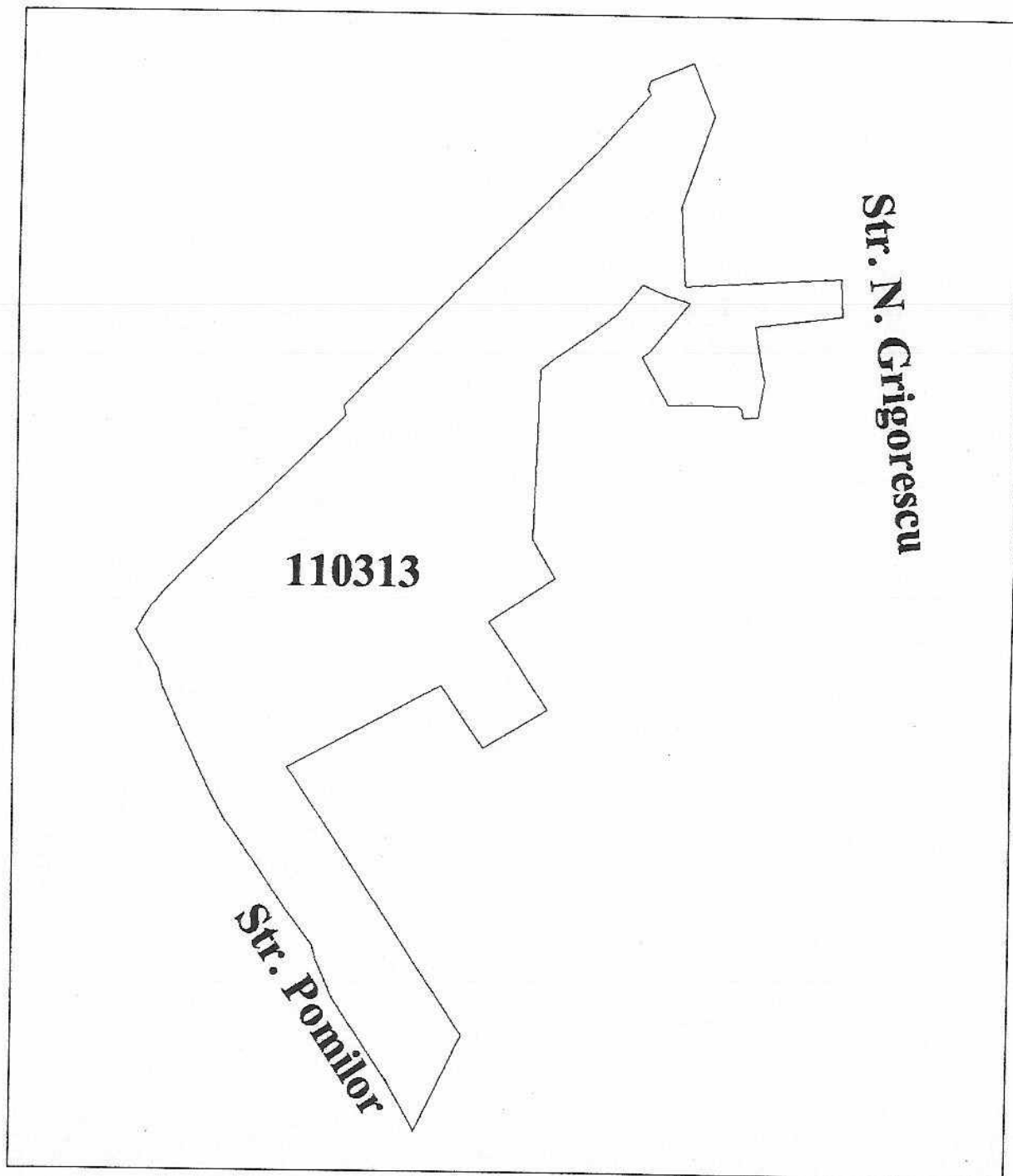
Județul : SATU MARE  
Localitatea : CAREI  
Cod SIRUTA: 136535

Secțiune plan:  
\*Nr. Cadastral 110313  
\*Nr. Carte funciara: 110313

\*Cod zona valorica:  
\*Cod zona protejata:  
\*Cod postal: 445100

## FISA TEREN DEGRADAT care poate fi reabilitat ca spațiu verde

### 1. AMPLASMENT TEREN DEGRADAT



2. ADRESA: - Intravilan Carei - Zona Somos

### 3. DEȚINĂTORI ȘI SITUAȚIE JURIDICĂ TEREN DEGRADAT

Proprietar/ Deținător teren degradat	Tip proprietate	Mod de administrare	Categorie de folosință	Reglementare urbanistică	Suprafața Măsurată [mp]		Total teren degradat	Observații
					Teren exclusiv	Teren indiviziune		
1	2	3	4	5	6	7	8	9
Municipiul Carei	Domeniu public	public	neproductiv	PUZ aprob. HCL nr. 99/2016	45125	-	45125	
<b>Total teren degradat</b>							45125	

### 4. DESCRIERE CONSTRUCȚII EXISTENTE PE TEREN DEGRADAT

Nume si prenume proprietar construcții	Tip proprietate	Mod de administrare	Nr. corp cons.	Cod grupă destinație	Suprafața construită la sol [mp]	Observații
1	2	3	4	5	6	7
-	-	-	-	-	-	-
<b>Total ocupat din teren degradat</b>						

### 5. ECHIPAREA EDILITARA A TERENULUI : : [ ] A [ ] C [ ] t [ ] E [ ] G [ ] T

- Nu exista echipare edilitara.

### 6. DATE PRIVIND VEGETAȚIA EXISTENTĂ PE TERENUL DEGRADAT

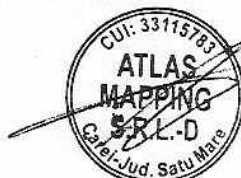
- Vegetatia spontana , tufaris , zona inaccesibila

### 7. DOCUMENTE EMISE CU PRIVIRE LA TERENUL DEGRADAT SI CONSTRUCȚIILE EXISTENTE

- CF Nr. 110313  
-PUZ aprob. HCL nr. 99/2016

Intocmit :

S.C. AtlasMapping S.R.L.-D



Data:

12.08.2016

Verificat:

Municipiul Carei

Data:

16.08.2016

Președinte de ședință

Onet Ioan



Contrasemnează Secretar

cons. jr. Anca Demian